Angenehme Wege, grüne Plätze? Diskutieren Sie mit!

Vorbereitung Grünkonzeption Innenstadt / City West

Bürgerdialog Mai 2016

CITYWEST HEUTE FÜR MORGEN

W.E.G.

Ludwigshafen Stadt am Rhein

Aufgabenstellung Workshop Grünkonzeption

„Die Anbindung und Verbindung zwischen der nördlichen und südlichen Innenstadt wird nochmals unter jedem Aspekt umfassend geprüft.“

(Stadtratsentscheidung vom 24. März 2014)

„Die Ausgestaltung der Grünachse zwischen Friedenspark und Rhein soll in einem strukturierten Verfahren unter Einbindung von regionalen Planern erarbeitet werden.“

(Stadtratsentscheidung vom 24. März 2014)

„ … insbesondere (wurde) mit Blick auf die lange Stadtstraßen-variante, die Hoffnung auf ein Zusammen-wachsen der Stadtteile mehrfachgeäußert.“

(Auswertungsbericht zur Öffentlichkeitsbeteiligung vom März 2014)

Ziel des Workshops Grünkonzept:

Baustein zur Fort-schreibung des städtebaulichen Entwicklungskonzeptes aus 2006 (Stadtumbau) vor dem Hintergrund der veränderten Rahmenbedingungen zu entwickeln.

CITYWEST HEUTE FÜR MORGEN W.E.G. Ludwigshafen Stadt am Rhein

Rahmenbedingung - Stadtstraße

CITYWEST HEUTE FÜR MORGEN

W.E.G.

Ludwigshafen Stadt am Rhein

Rahmenbedingung - Städtebaulicher Testentwurf als Grundlage

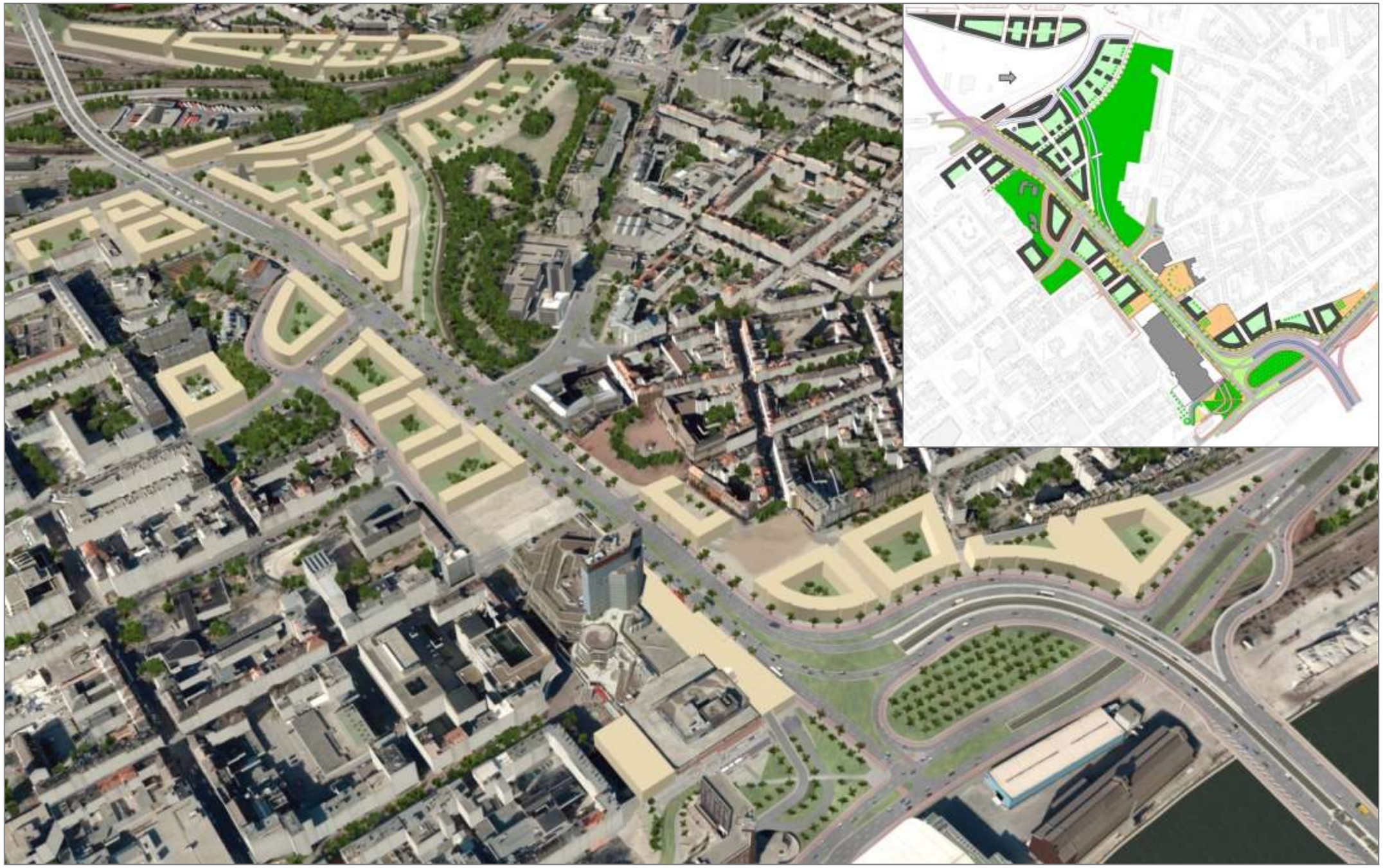

CITYWEST HEUTE FÜR MORGEN

W.E.G.

Ludwigshafen Stadt am Rhein

Schwerpunkte für die weitere Bearbeitung – Unter die Lupe genommen

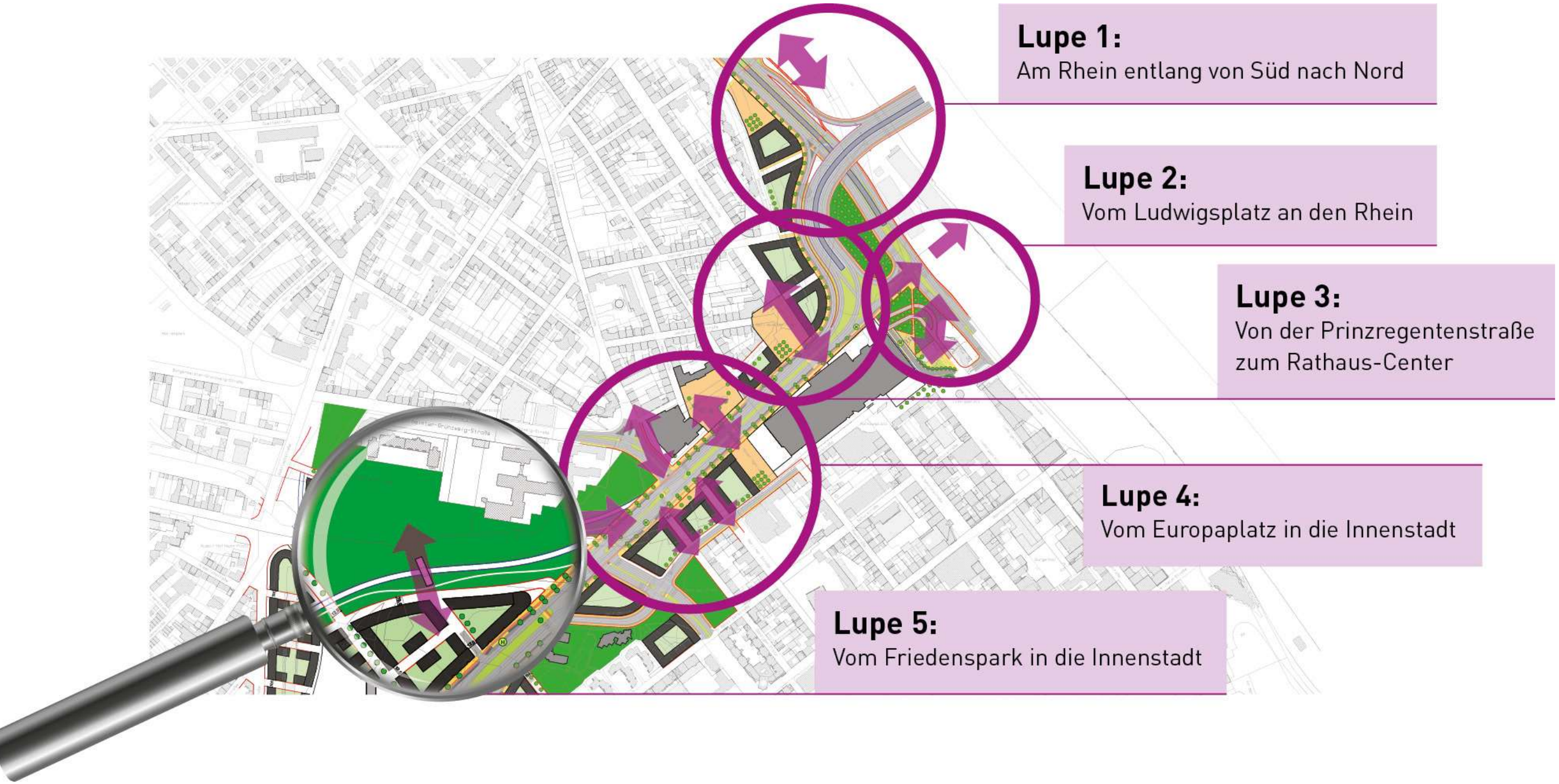

CITYWEST HEUTE FÜR MORGEN

W.E.G.

Ludwigshafen Stadt am Rhein

LUPE 1: Am Rhein entlang von Nord nach Süd

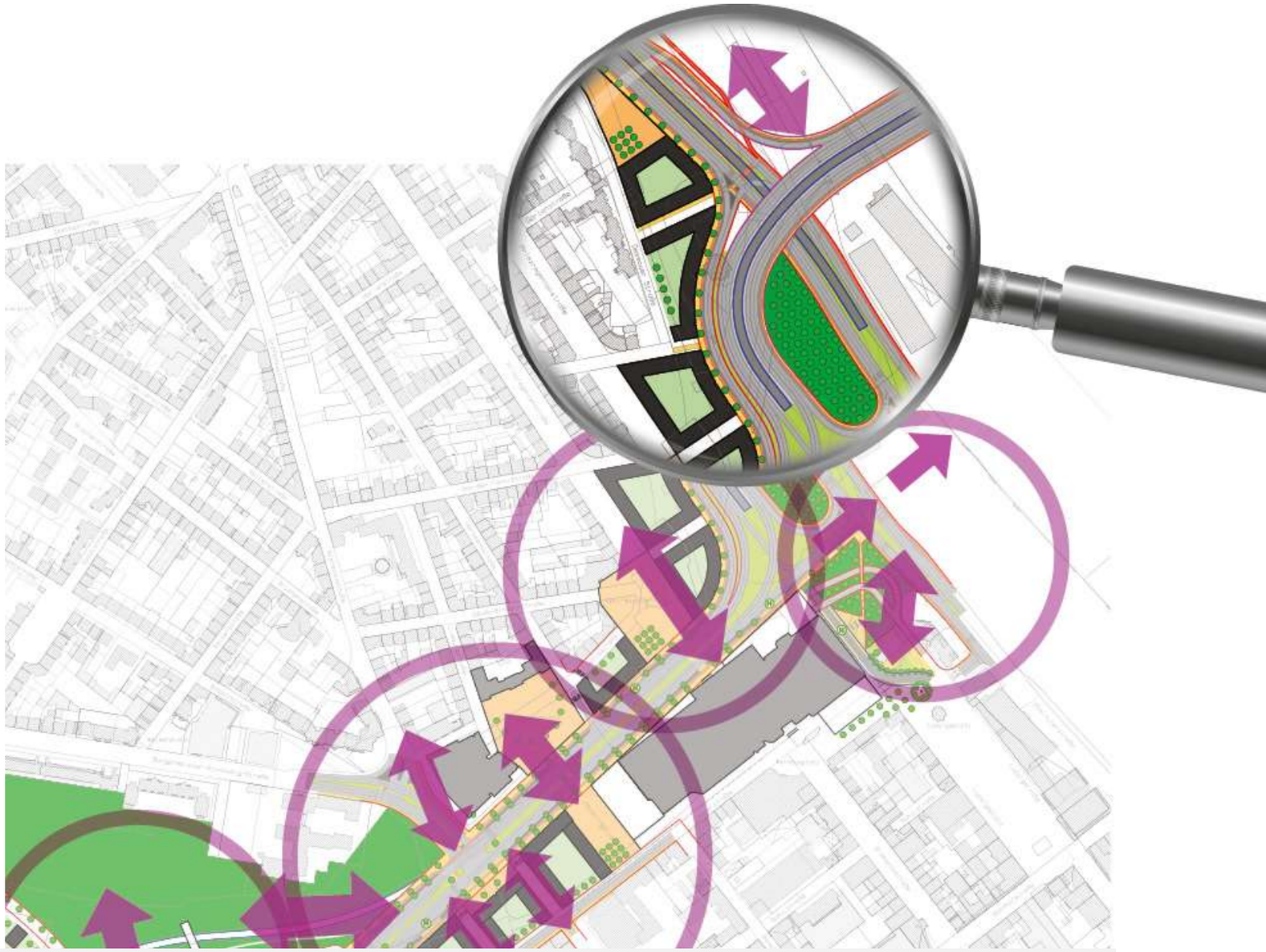

- Fortsetzung der Rheinpromenade entlang des Rheins, Nutzung brachgefallener Gleisbereiche
- Alternative Betrachtung Anbindung des Hemshofs

CITYWEST HEUTE FÜR MORGEN

W.E.G.

Ludwigshafen Stadt am Rhein

LUPE 2: Vom Ludwigsplatz an den Rhein

- Anbindung Ludwigsplatz und Grünachse B44 an den Rhein im Bereich Rhein-Galerie
- Neue Eingangssituation Rhein-Galerie
- Neue Haltestelle STRABA

CITYWEST HEUTE FÜR MORGEN W.E.G. Ludwigshafen Stadt am Rhein

LUPE 3: Von der Prinzregentenstraße zum Rathaus-Center

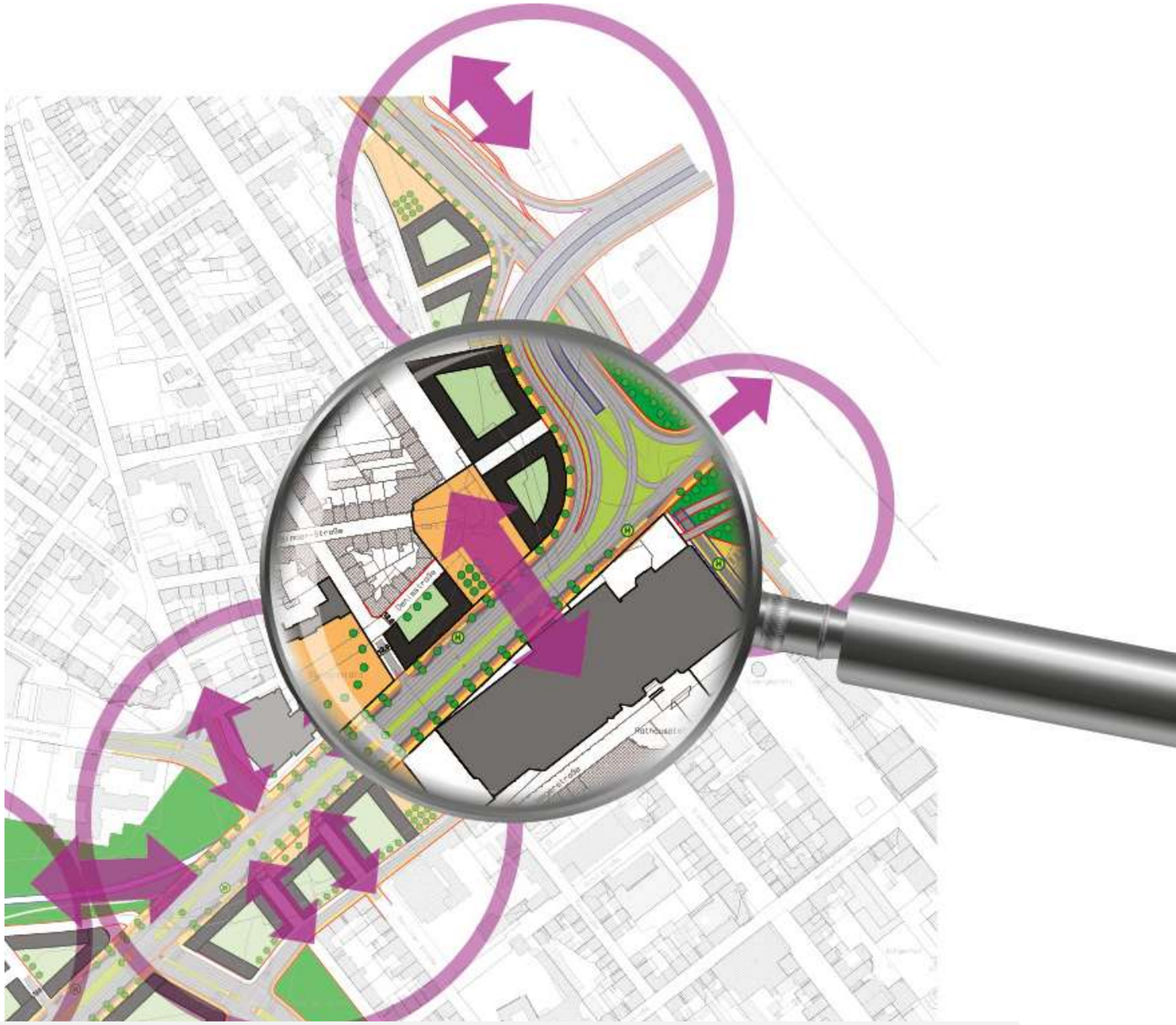

- Verknüpfung Prinzregenten-straße und Wurster Platz mit Rathauscenter
- Definition mit Baukörper und raumbildenden Grünelementen

LUPE 4: Vom Europaplatz in die Innenstadt

- Verknüpfung des Europa-platzes mit der Innenstadt
- Einbeziehung des Straßenquerschnitts und der Gestaltelemente der Straße

CITYWEST HEUTE FÜR MORGEN W.E.G. Ludwigshafen Stadt am Rhein

LUPE 5: Vom Friedenspark in die Innenstadt

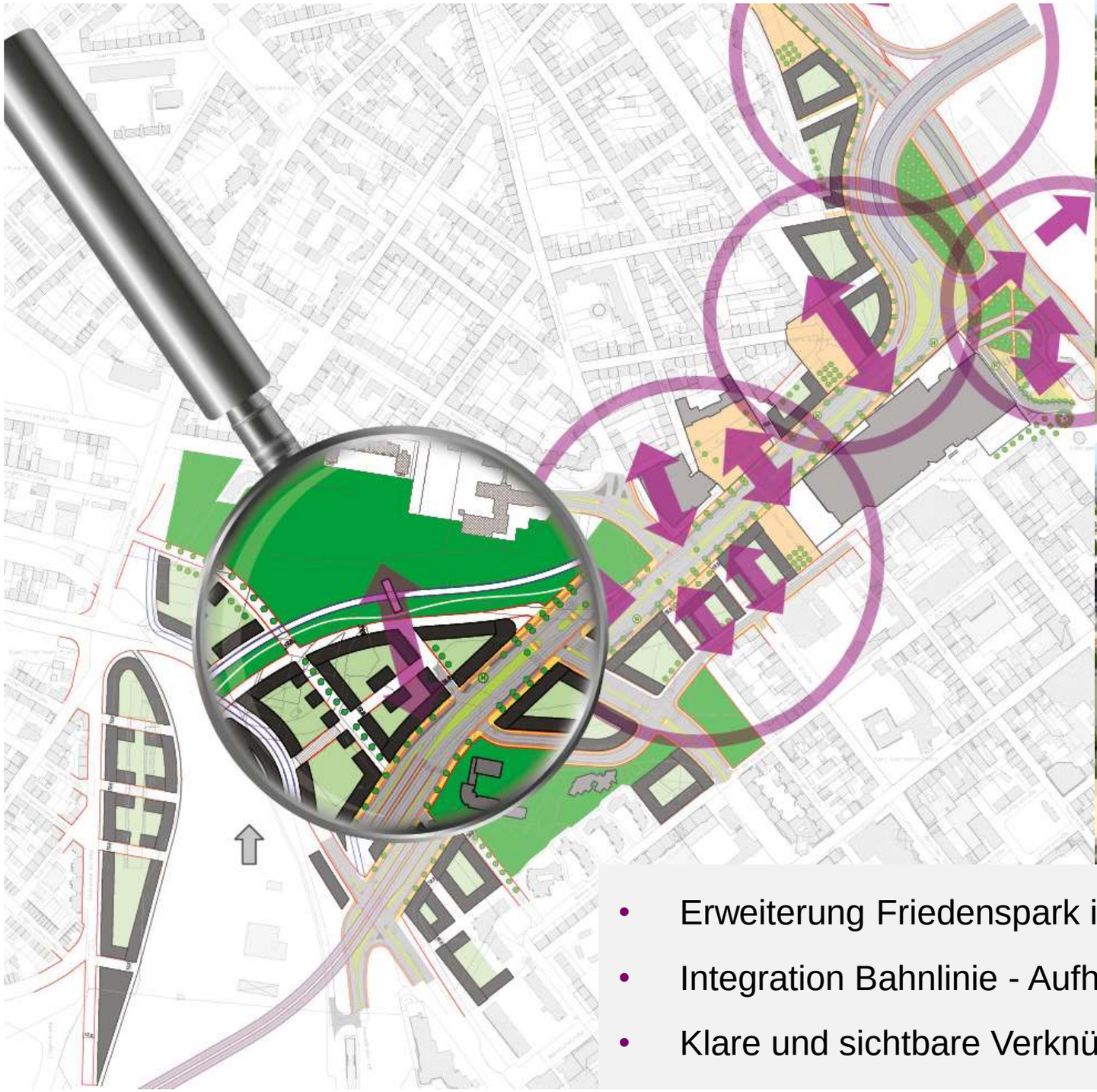

- Erweiterung Friedenspark in Verbindung mit Wohnbebauung
- Integration Bahnlinie - Aufhebung der Trennwirkung
- Klare und sichtbare Verknüpfung mit Innenstadt

CITYWEST HEUTE FÜR MORGEN W.E.G. Ludwigshafen Stadt am Rhein

Vielen Dank
für Ihre Aufmerksamkeit!

CITY WEST LUDWIGSHAFEN – ANGENEHME WEGE – GRÜNE PLÄTZE

Mit der neuen Stadtstraße an den Rhein - Plätze und Parks als Trittsteine zu den Quartieren



IDEEN UND PRINZIPEN DER NEUEN STADTSTRUKTUR

- Konfiguration der Infrastruktur aus dem Stadtraum denken
- Stadt- und Freiraum als eigenständige Figur entwickeln
- Entreesituationen und markante (Hoch-) Punkte definieren
- Wichtige Stadtachsen stärken und definieren
- Form und Gestalt von Freiflächen präzise definieren
- konsequenter Eingriff in defizitäre Stadtstrukturen

STADTSTRUKTUR

Bestand und Entwicklung

KONZEPT

Grün – Stadt – Fluss: grüne Vernetzung und Urbanes Band als Verknüpfung zum Rhein

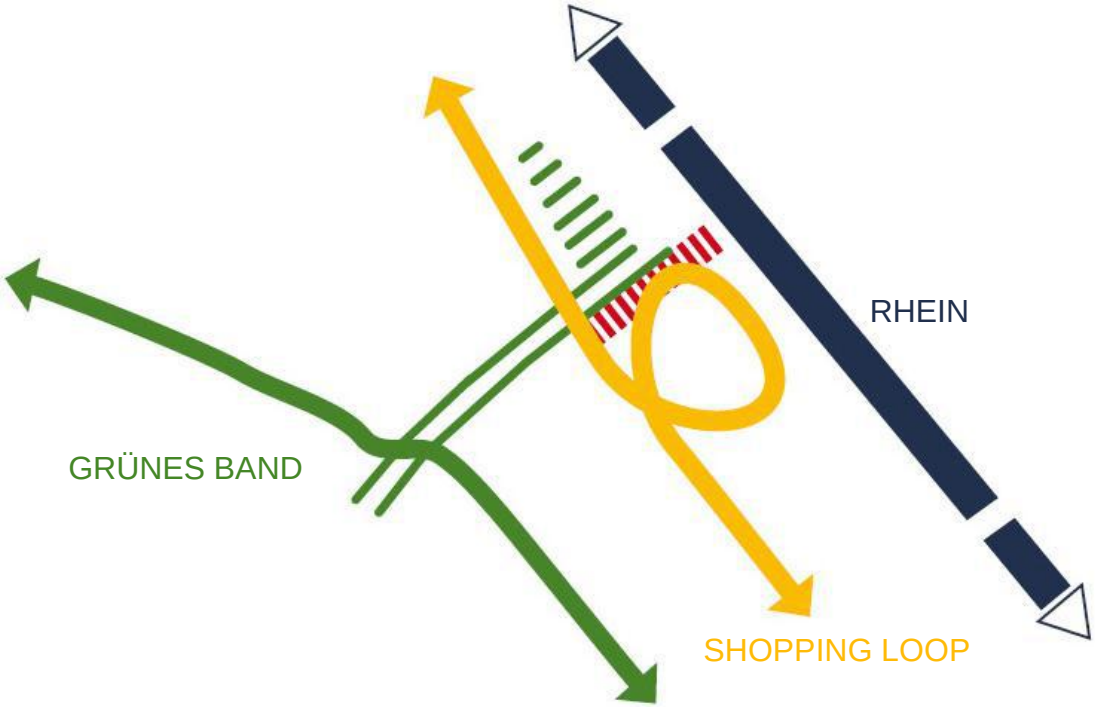

KONZEPT

Grün – Stadt – Fluss: grüne Vernetzung und Urbanes Band als Verknüpfung zum Rhein

KONZEPT

Parks und Plätze im Kontext der Stadtstraße

KONZEPT

Radwegeverbindungen

STRUKTURPLAN

Grünkonzeption – Fortschreibung der der städtebaulichen Planung

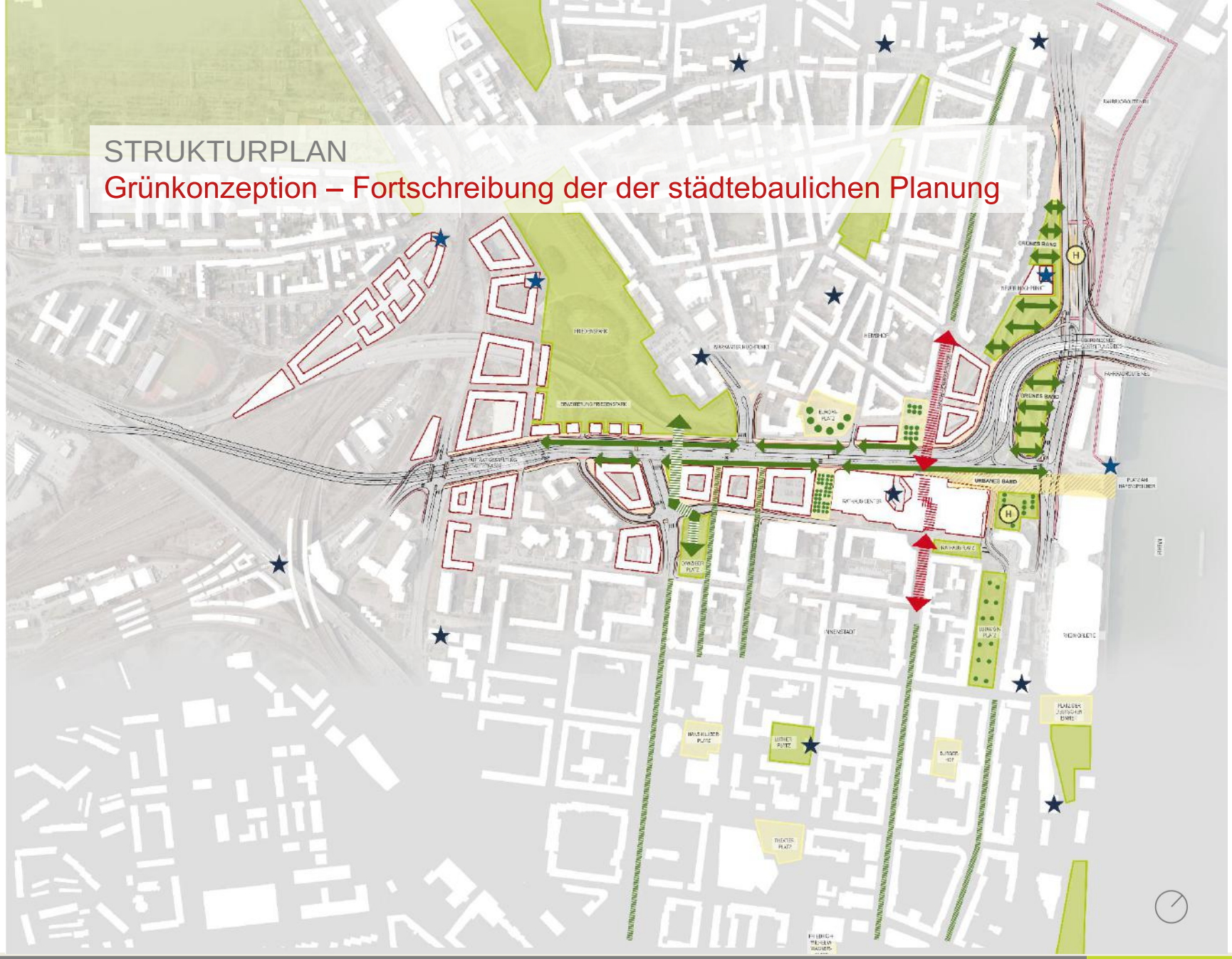

GESTALTPLAN

LUPE 1: Am Rhein entlang von Süd nach Nord

Stadtentree mit Baumfilter und grüner Multifunktionsfläche

LUPE 1: Am Rhein entlang von Süd nach Nord

Stadtentree mit Baumfilter und grüner Multifunktionsfläche

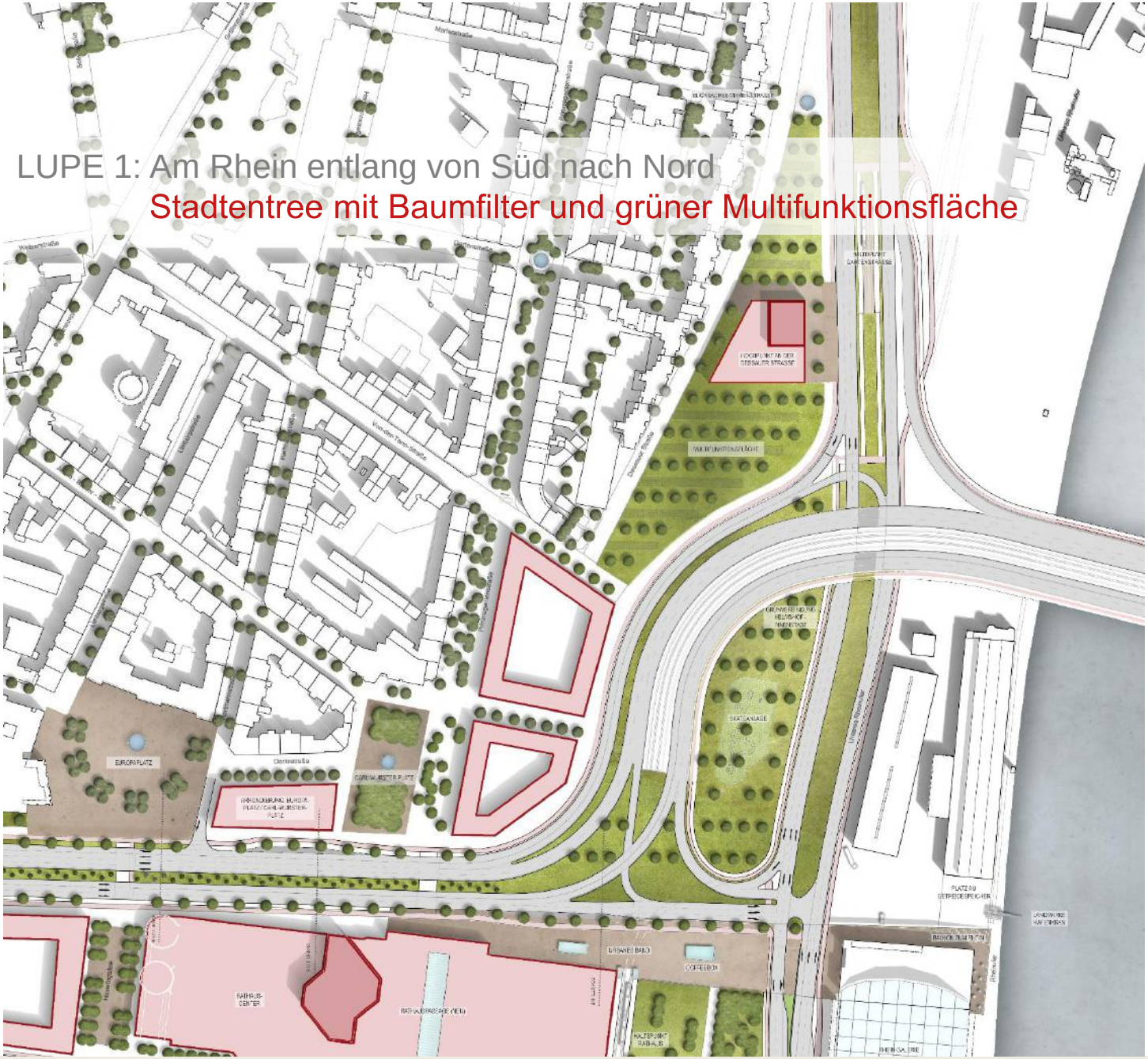

LUPE 2: Vom Ludwigsplatz an den Rhein

Großzügiger Haltepunkt mit Anbindung an das Urbane Band



LUPE 2: Vom Ludwigsplatz an den Rhein

Großzügiger Haltepunkt mit Anbindung an das Urbane Band

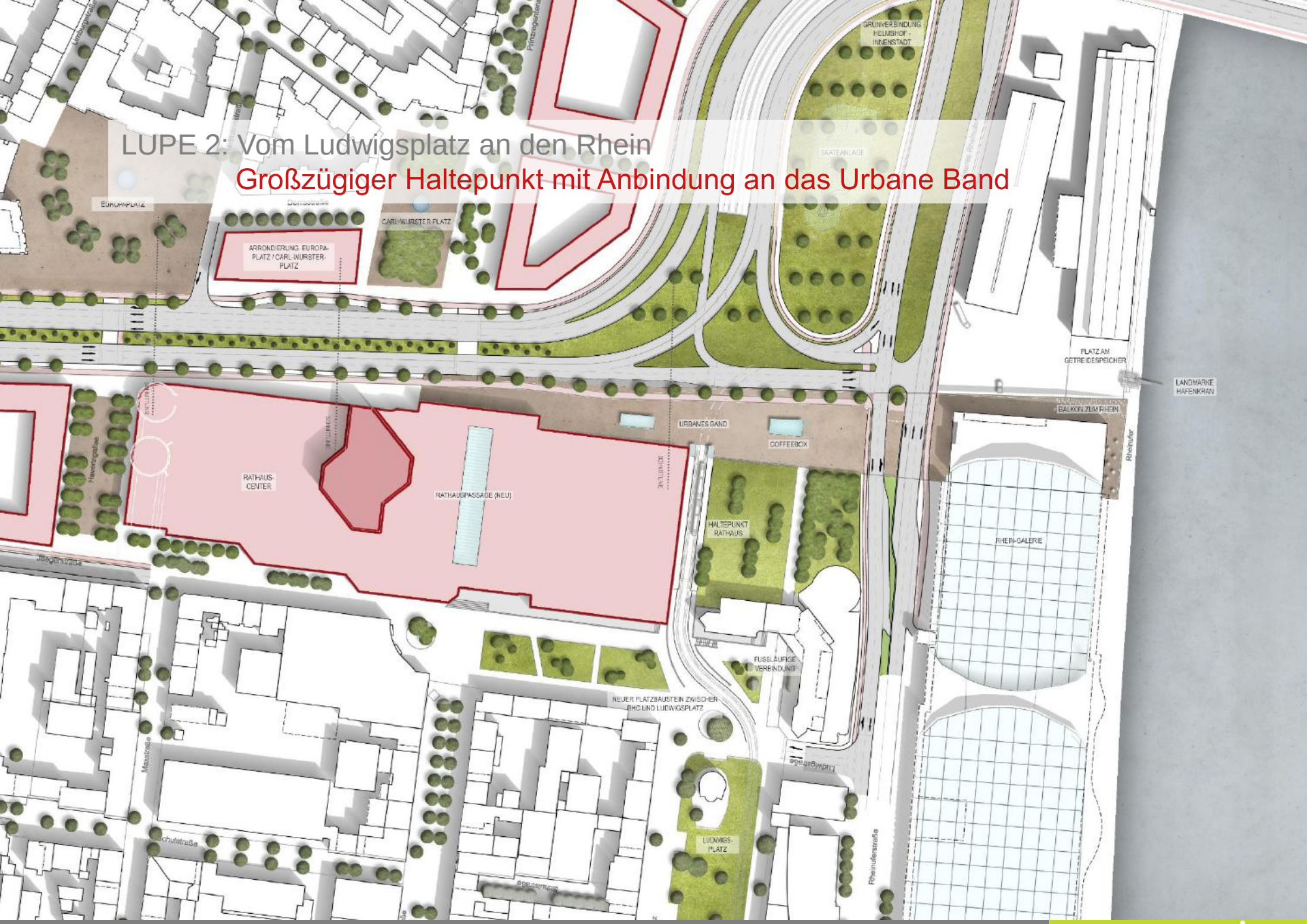
GRÜNVERBINDUNG HELMSHOF - INNENSTADT
SKATEANLAGE
EUROPAPLATZ
CARL-WURSTER-PLATZ
ARRONDIERUNG EUROPA-PLATZ / CARL-WURSTER-PLATZ
PLATZ AM GETREIDESPEICHER
LANDMARKE HAFENKRAN
BALKON ZUM RHEIN
URBANES BAND
COFFEEBOX
RATHAUS-CENTER
RATHAUSPASSAGE (NEU)
HALTEPUNKT RATHAUS
RHEIN-GALERIE
FUSSLÄUFIGE VERBINDUNG
NEUER PLATZBAUSTEIN ZWISCHEN BHC UND LUDWIGSPLATZ
LUDWIGS-PLATZ
Rheinufer
Rheinufersteuerung
Rheinufer
Rheinufer
Ludwigsplatz
Ludwigstraße
Maxstraße
Schulstraße
Prinzregentenstraße
Hauptstraße
Hauptstraße
Haupt

LUPE 3: Von der Prinzregentenstraße zum Rathaus-Center

Durch das Rathaus-Center komfortabel in die Bismarckstraße

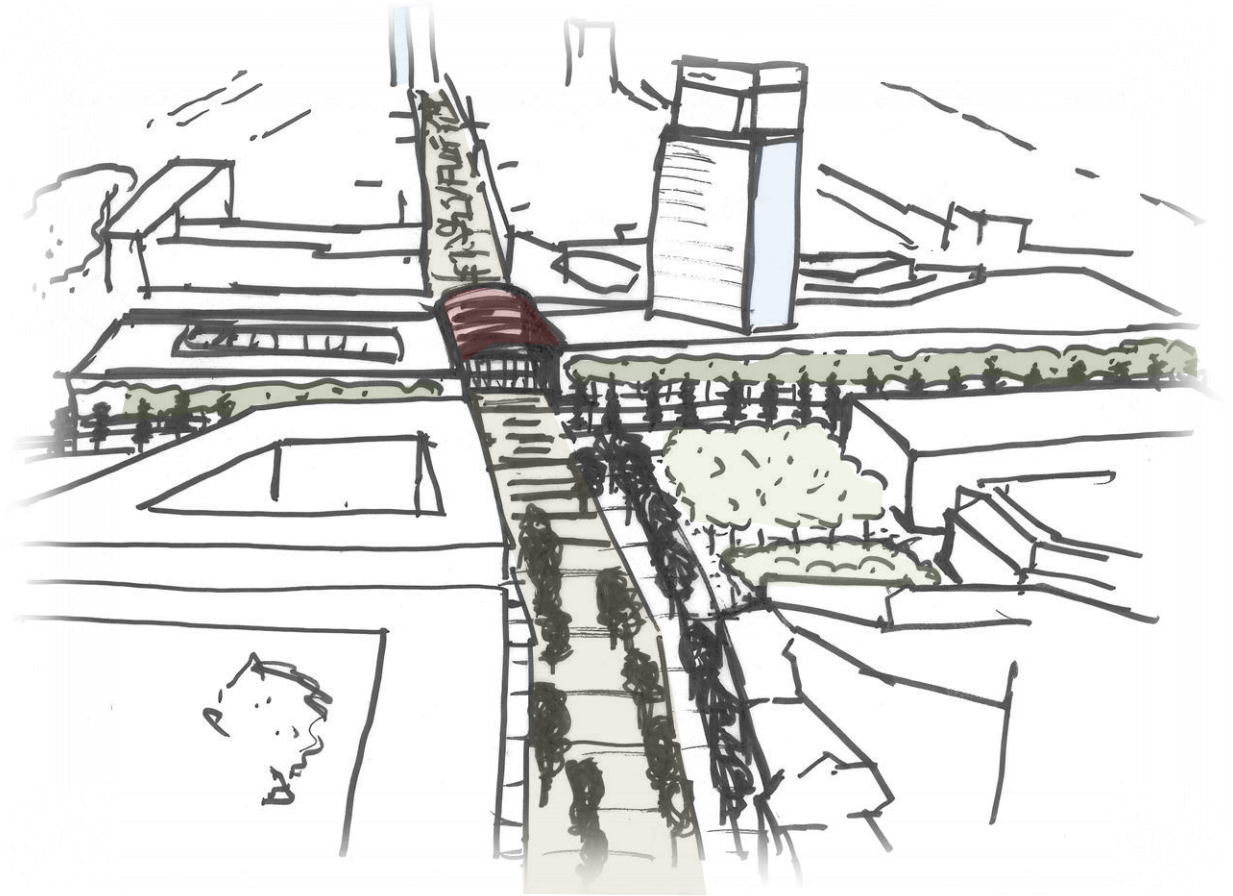

LUPE 3: Von der Prinzregentenstraße zum Rathaus-Center

Durch das Rathaus-Center komfortabel in die Bismarckstraße

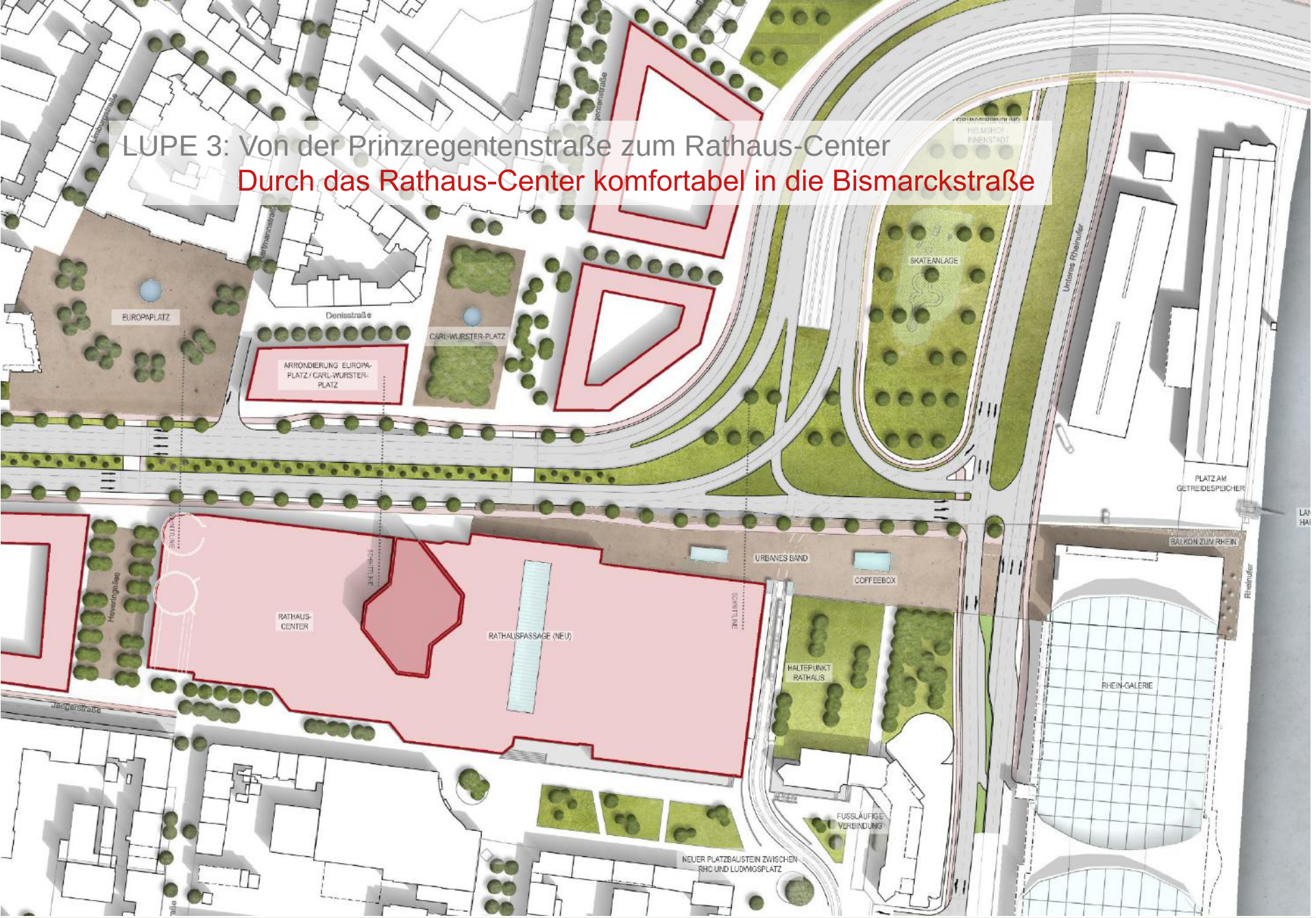

LUPE 4: Vom Europaplatz in die Innenstadt

Kurze Wege - die Haveringallee als grüne Fuge zum städtischen Europaplatz

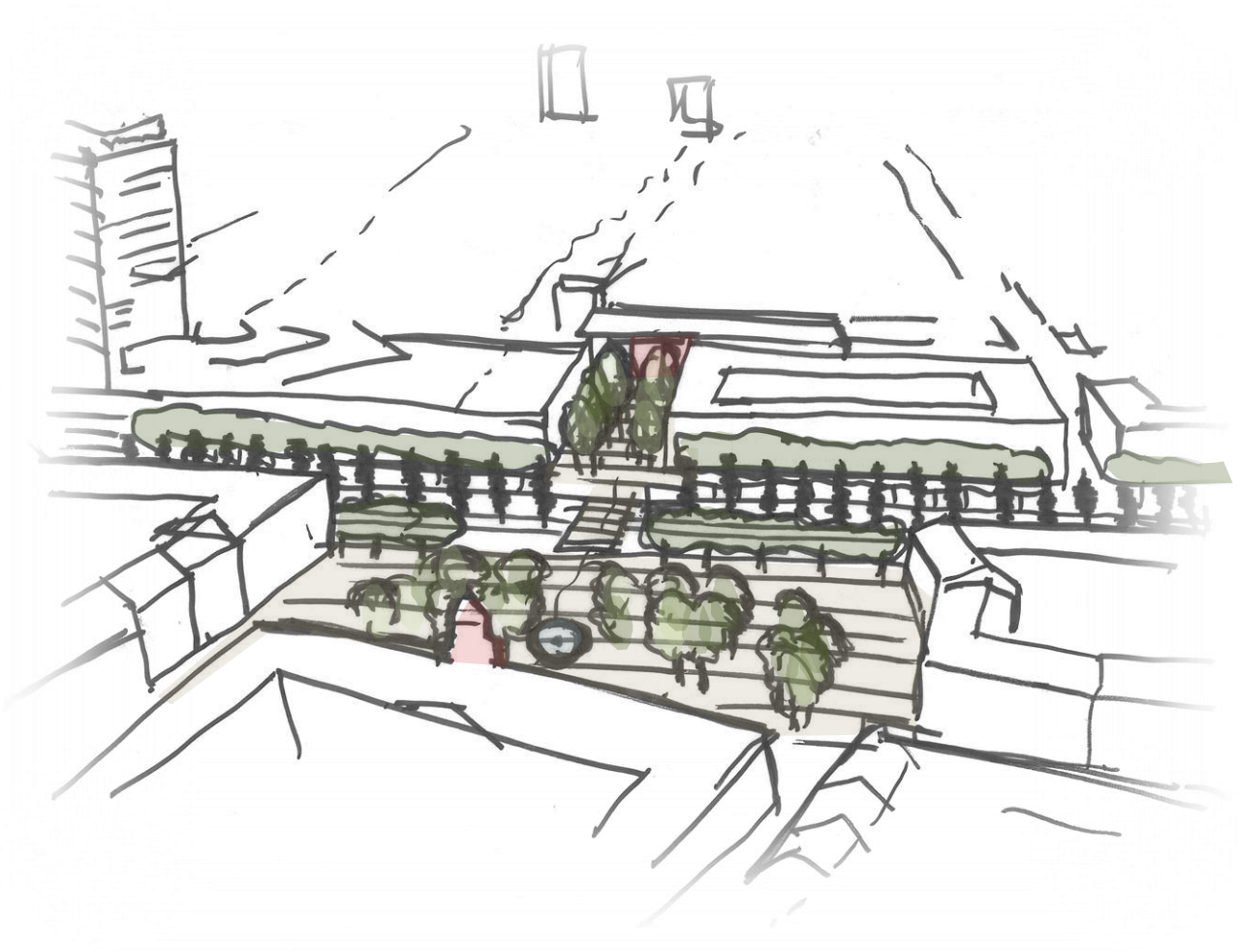

LUPE 4: Vom Europaplatz in die Innenstadt

Kurze Wege - die Haveringallee als grüne Fuge zum städtischen Europaplatz

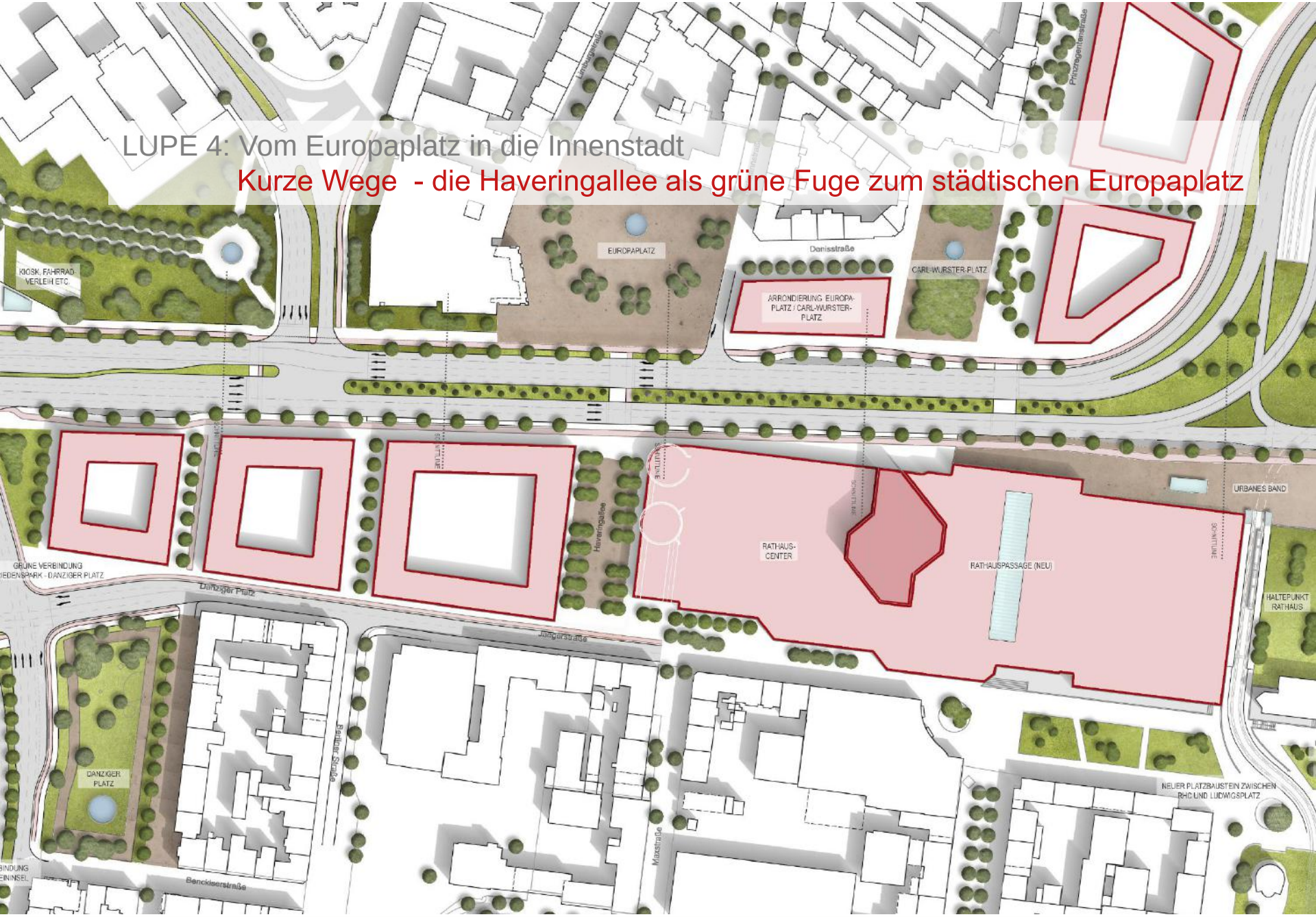

LUPE 5: Vom Friedenspark in die Innenstadt

Innovativer Städtebau: größerer Friedenspark plus bauliche Verdichtung

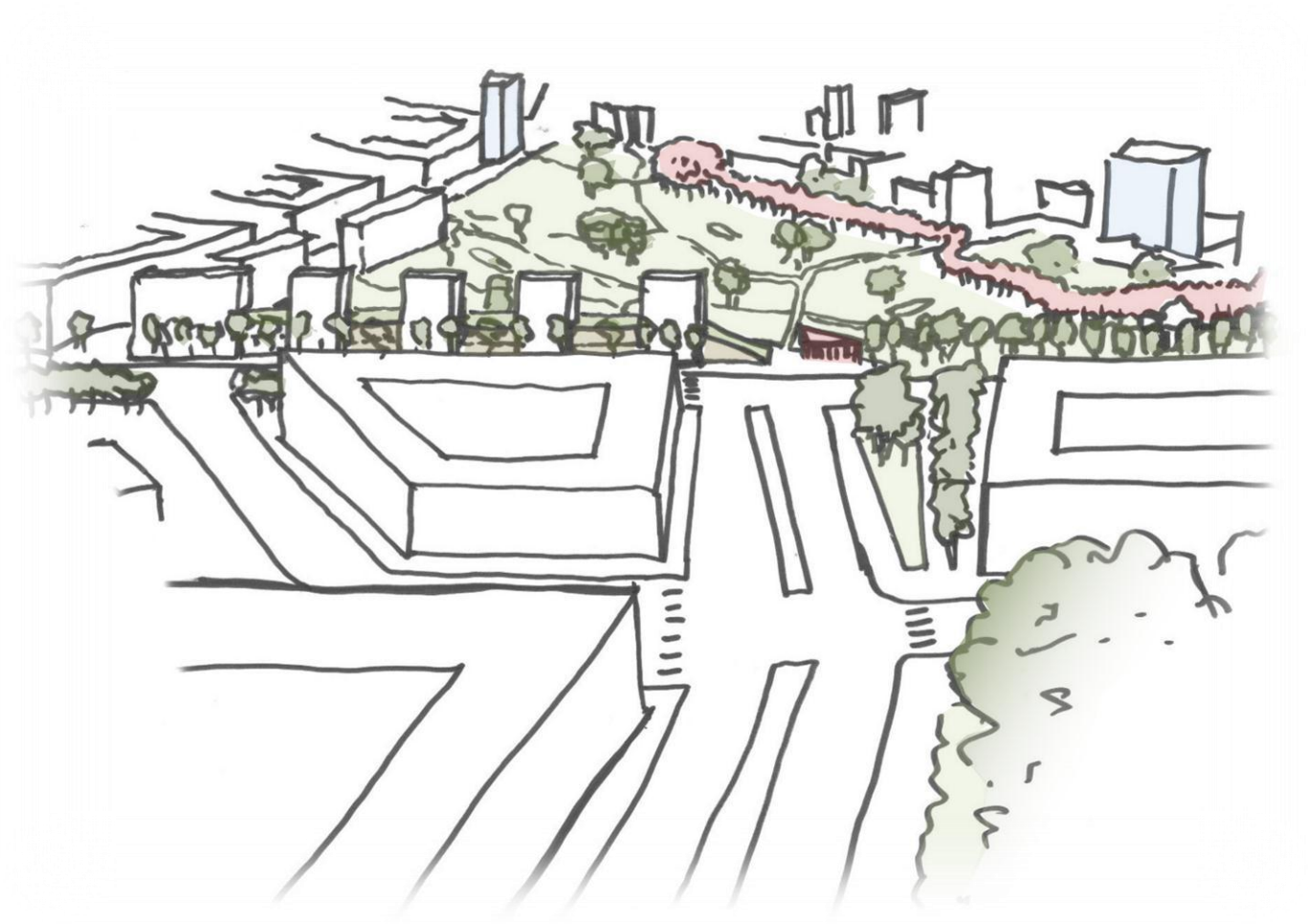

LUPE 5: Vom Friedenspark in die Innenstadt

Innovativer Städtebau: größerer Friedenspark plus bauliche Verdichtung

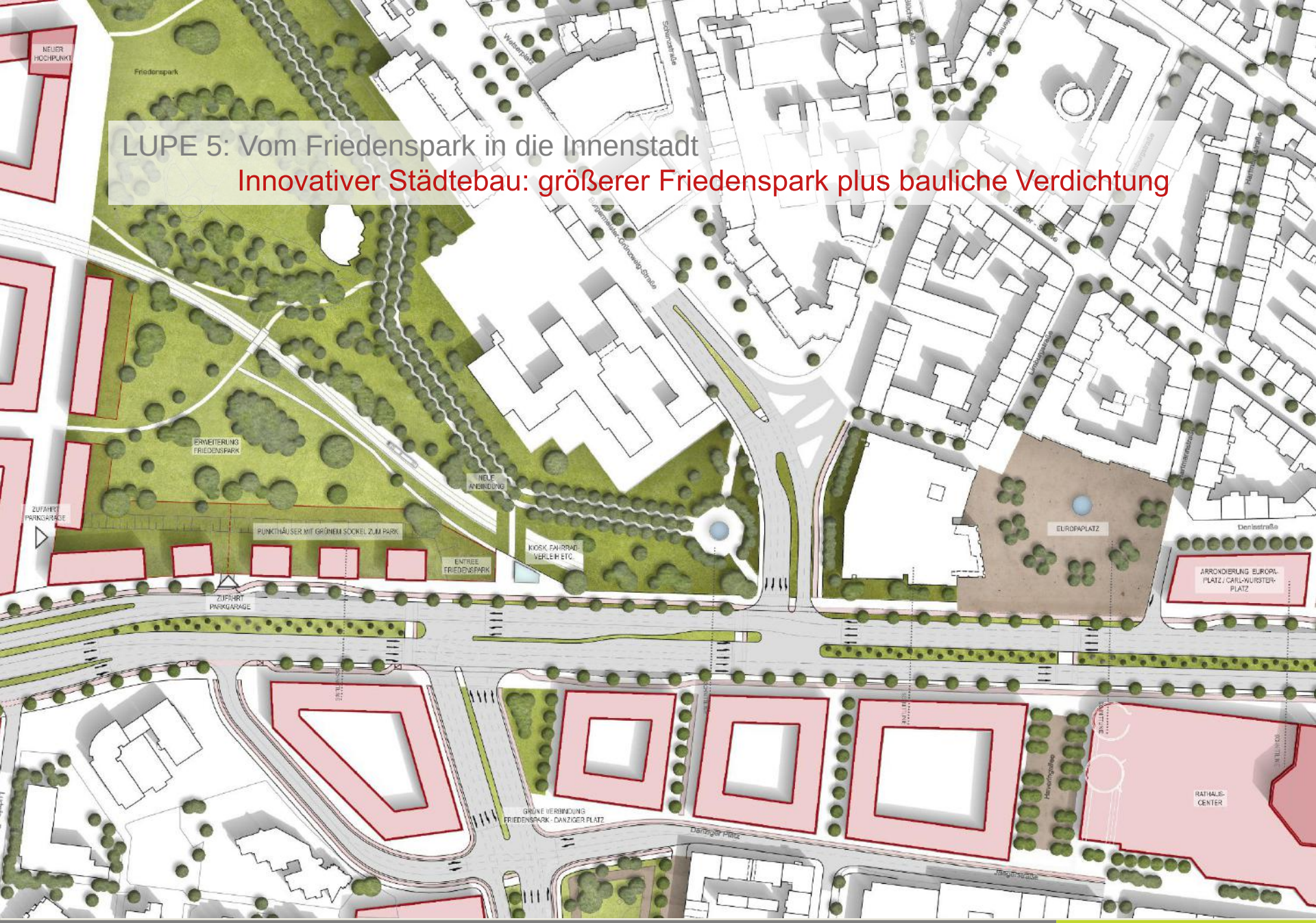

FOKUS: Entlang der neuen Stadtstraße

Die Stadtstraße führt als städtebauliche Achse an den Rhein

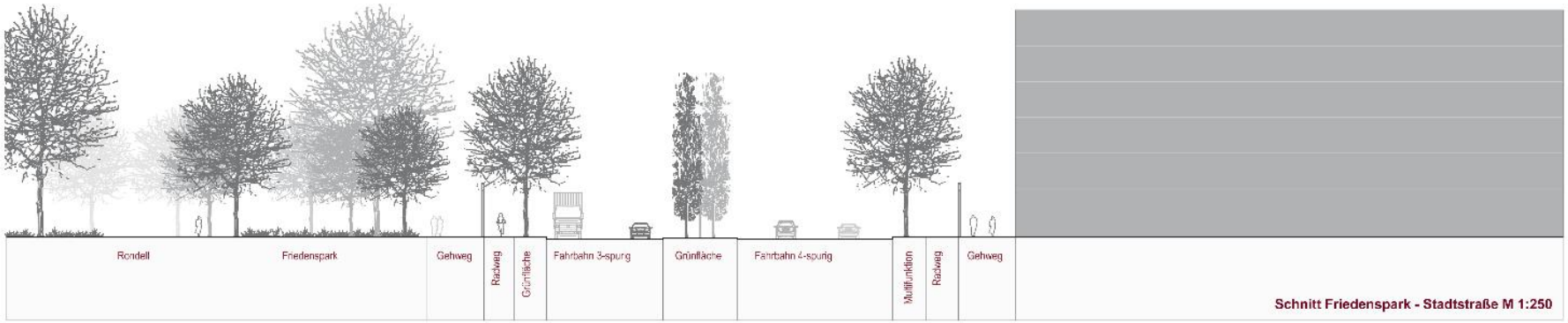

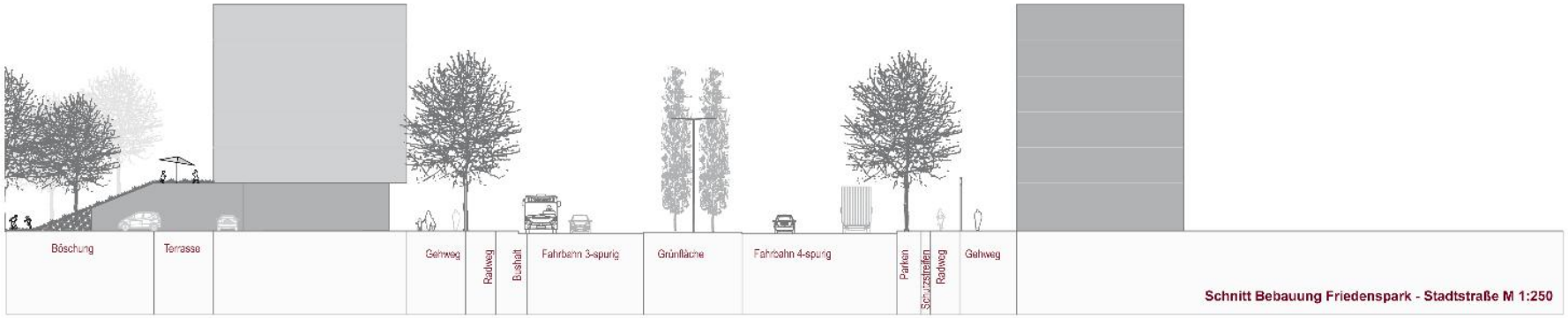

FOKUS: Entlang der neuen Stadtstraße

Die Stadtstraße führt als städtebauliche Achse an den Rhein

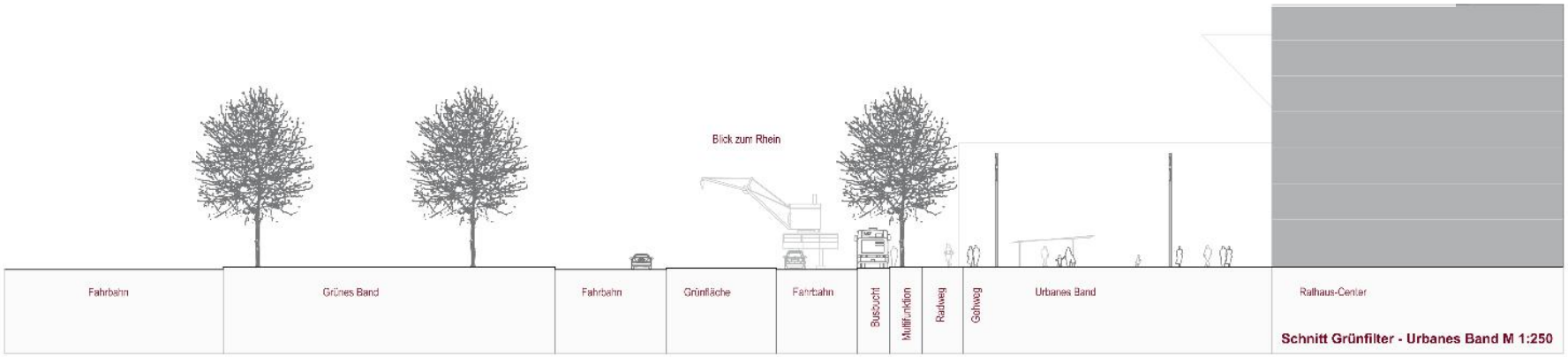

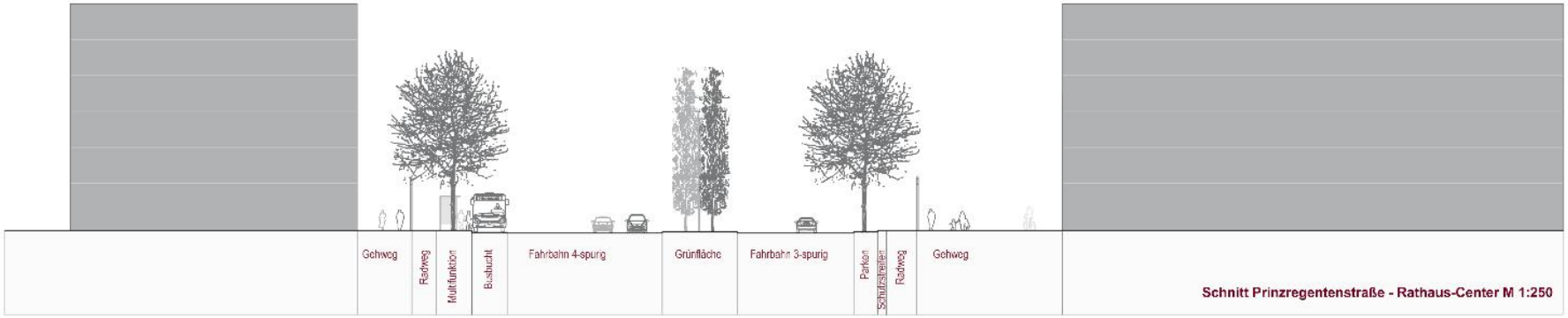

FOKUS: Entlang der neuen Stadtstraße

Die Stadtstraße führt als städtebauliche Achse an den Rhein

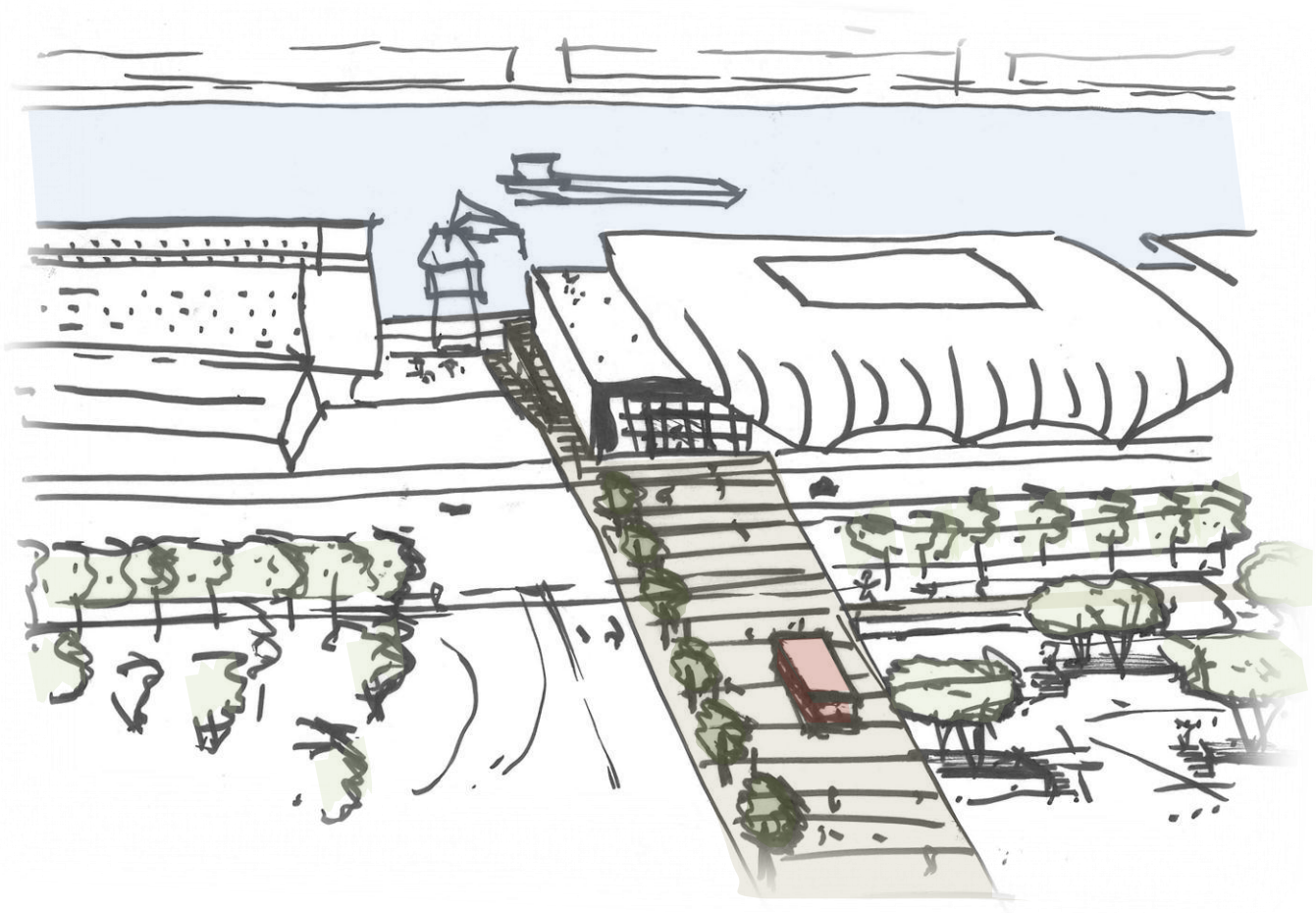

REFERENZEN UND ATMOSPHÄREN

Mit der neuen Stadtstraße an den Rhein

ANSCHLUSS ERWEITERUNG FRIEDENSPARK

GROSSZÜGIGE NEBENFLÄCHEN

RHYTHMISIERENDE MITTELINSEL

REFERENZEN UND ATMOSPHÄREN

Plätze und Parks als Trittsteine zu den Quartieren



URBANES BAND

STADTPLATZ - HALTESTELLE

HOMOGENE PLATZGESTALTUNG RHC SÜD



AUFENTHALT AN DER RHEINPROMENADE

CITY WEST LUDWIGSHAFEN – ANGENEHME WEGE – GRÜNE PLÄTZE

Mit der neuen Stadtstraße an den Rhein - Plätze und Parks als Trittsteine zu den Quartieren

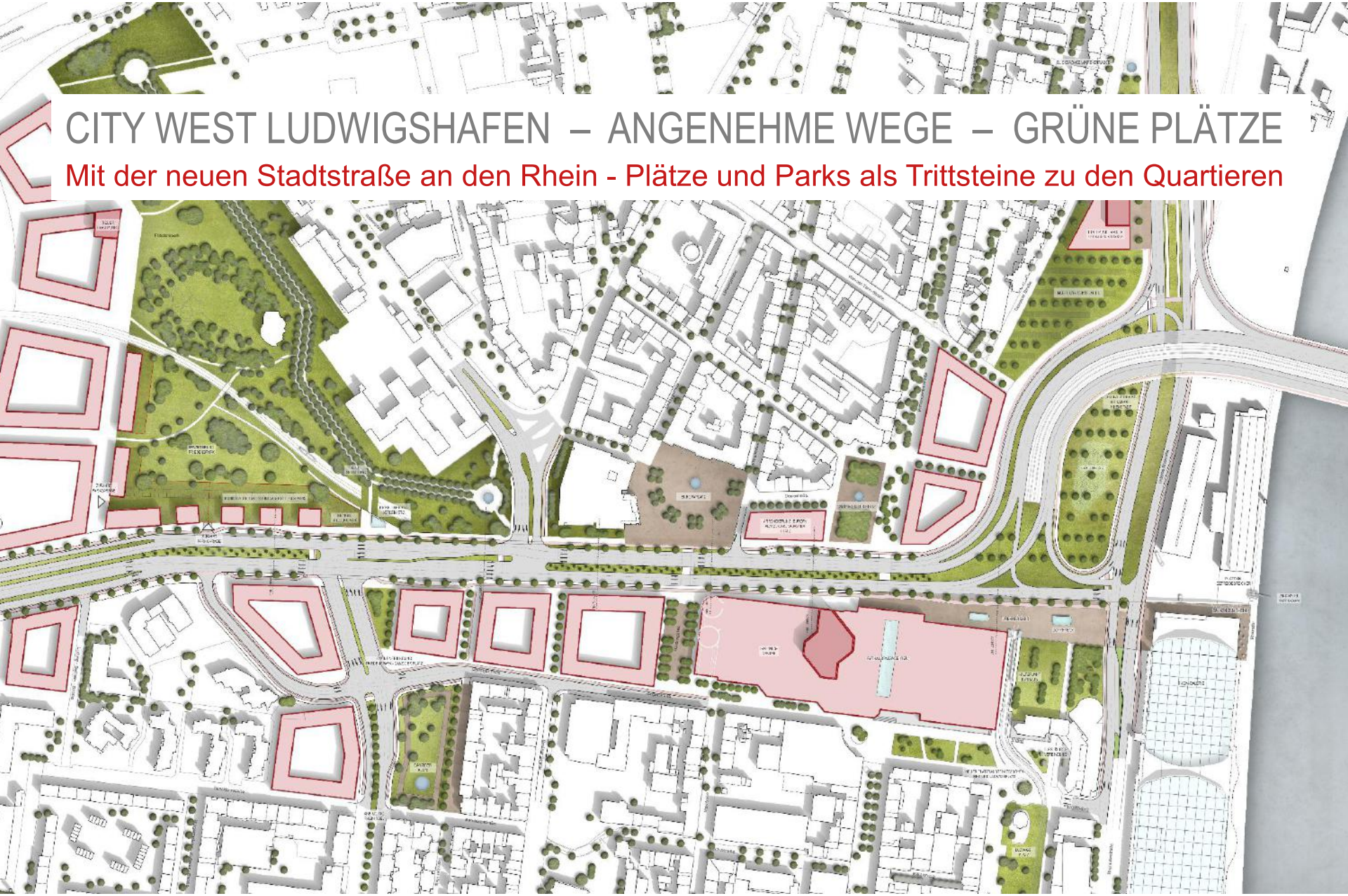

Ludwigshafen
Stadt am Rhein

GTL
Landschaftsarchitekten

STADTSTRASSE LUDWIGSHAFEN

WEITERENTWICKLUNG DER STÄDTEBAULICHEN PLANUNG

WORKSHOP GRÜNKONZEPTION

23.05.2016

01 / 06 ATMOSPHÄRE / GOOD PRACTICE


© JUSTIN BROWN, FLICKR

© JEAN-LUC LAVAL, FLICKR

DIE AVENUE DES CHAMPS-ÉLYSÉES, PARIS

SEHR BREITER SEITENRAUM

EIN- BZW. ZWEIREIHIGE ALLEE

EXTREM VERKEHRSBELASTET

DEL PASEO DE ST. JOAN, BARCELONA

SEHR BREITER SEITENRAUM

ZWEIREIHIGE ALLEE IN GRÜNSTREIFEN

GRÜNSTREIFEN ALS AUFENTHALTSFLÄCHE

© LOLA DOMÈNECH

© EPIZENTRUM WIKIPEDIA COMMONS

EUROPA-ALEE IM EUROPAVIERTEL FRANKFURT AM MAIN

NEUES STADTQUARTIER

SEHR BREITER SEITENRAUM

ZWEIREIHIGE ALLEE IN GRÜNSTREIFEN

STARK VERKEHRSBELASTET

POTENZIALE + STRATEGIEN

BETONUNG DES STRASSENRAUMS

FREIHALTEN DER ÜBERGÄNGE UND EINBINDUNG DER PLATZRÄUME

03 / 06 TRANSFORMATION

DERZEITIGER PLANUNGSSTAND
BREITE STRASSENRAUM: 49 M

STRATEGIE: 1. SCHRITT
BREITE STRASSENRAUM NEU: 65 M

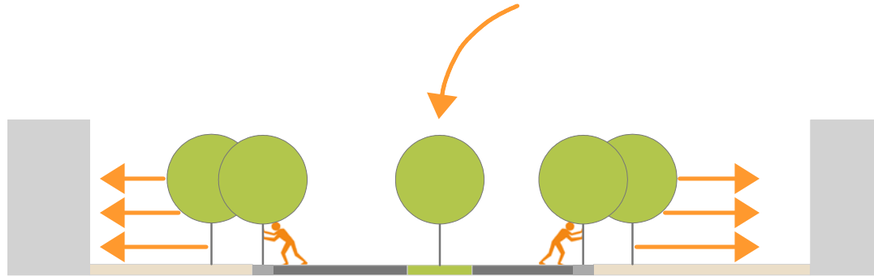

STRATEGIE: 2. SCHRITT
VERSCHIEBUNG BAUMREIHEN UND
ZUSÄTZLICHE BAUMREIHE IN DER MITTE

FAZIT

- DURCHGÄNGIGE DOPPELREIHE AUCH BEI ANGRENZENDEM BESTAND
- GLIEDERUNG DES VERKEHRSRAUMS DURCH MITTLERE BAUMREIHE
- VERBESSERTE FÜHRUNG IN LÄNGSRICHTUNG
- GEHWEGE DURCH DOPPELREIHE ABGESCHIRMT
- ABSTAND GEHWEG - VERKEHR DEUTLICH VERGRÖSSERT

PERSPEKTIVE SEITENRAUM MIT ABGEPFLANZTEN SITZBEREICHEN

WEITERE VARIANTEN SEITENRAUM

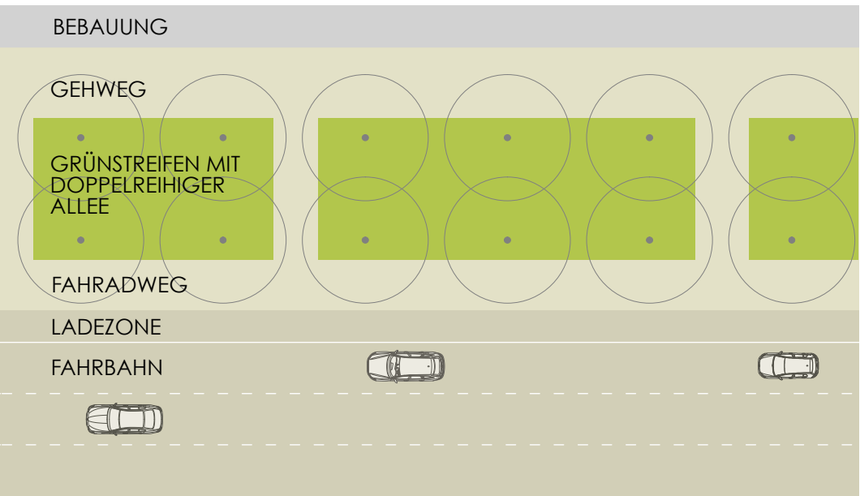

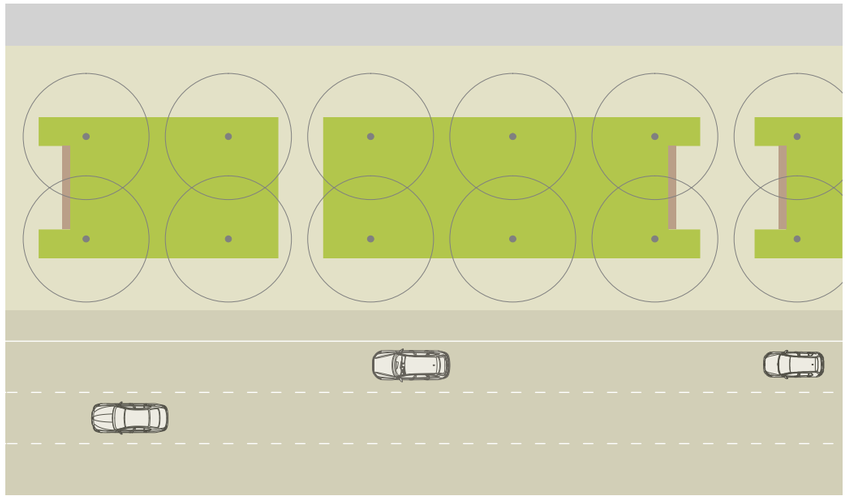

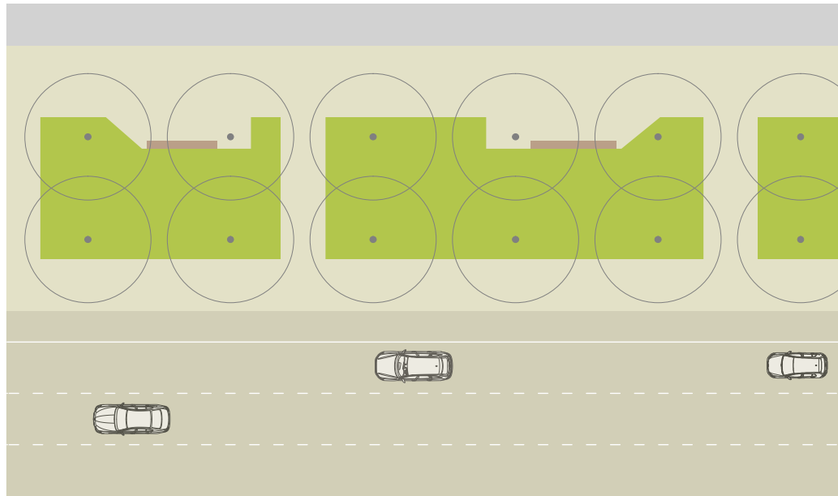

04 / 06 ENTWURF

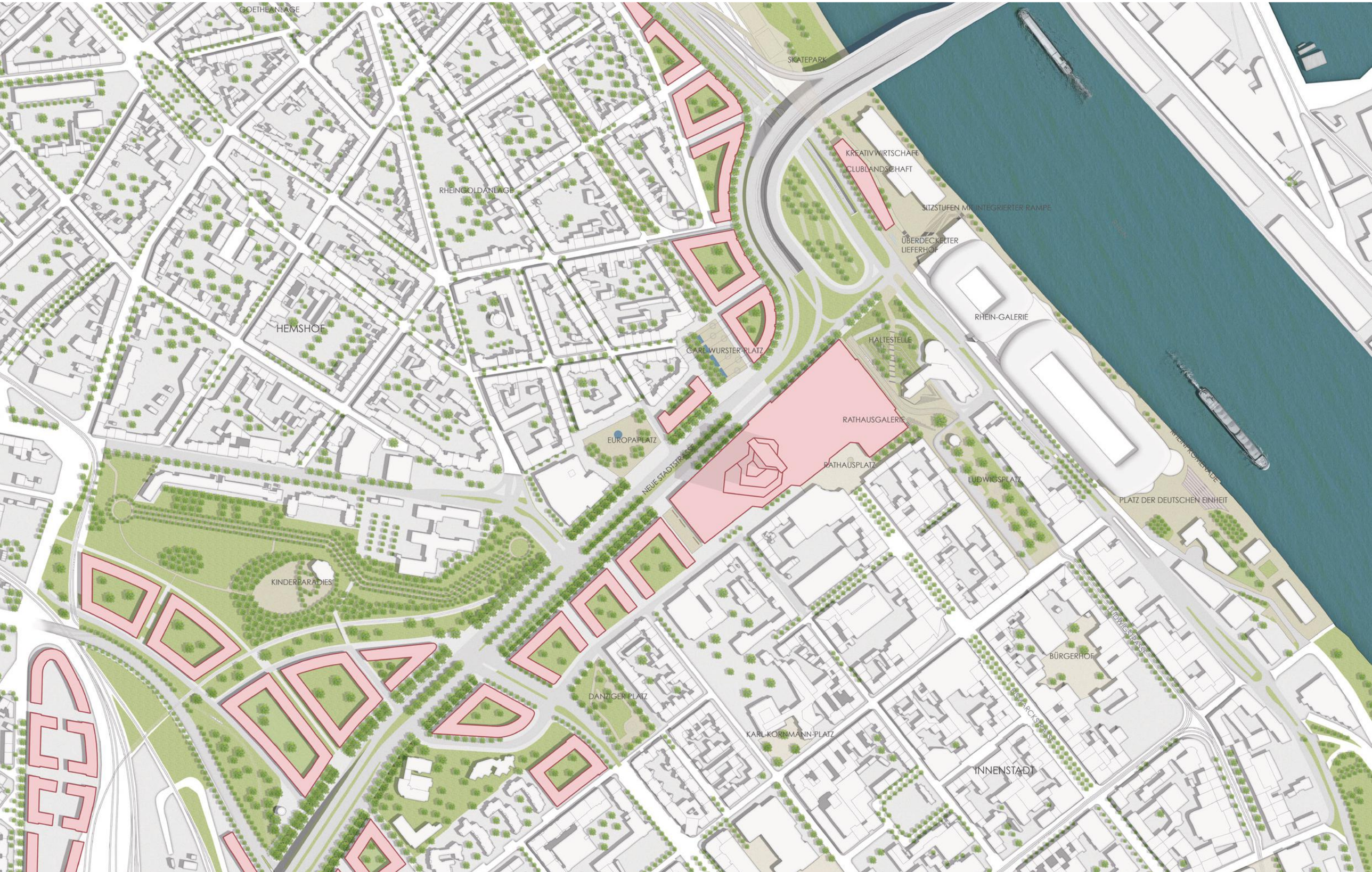

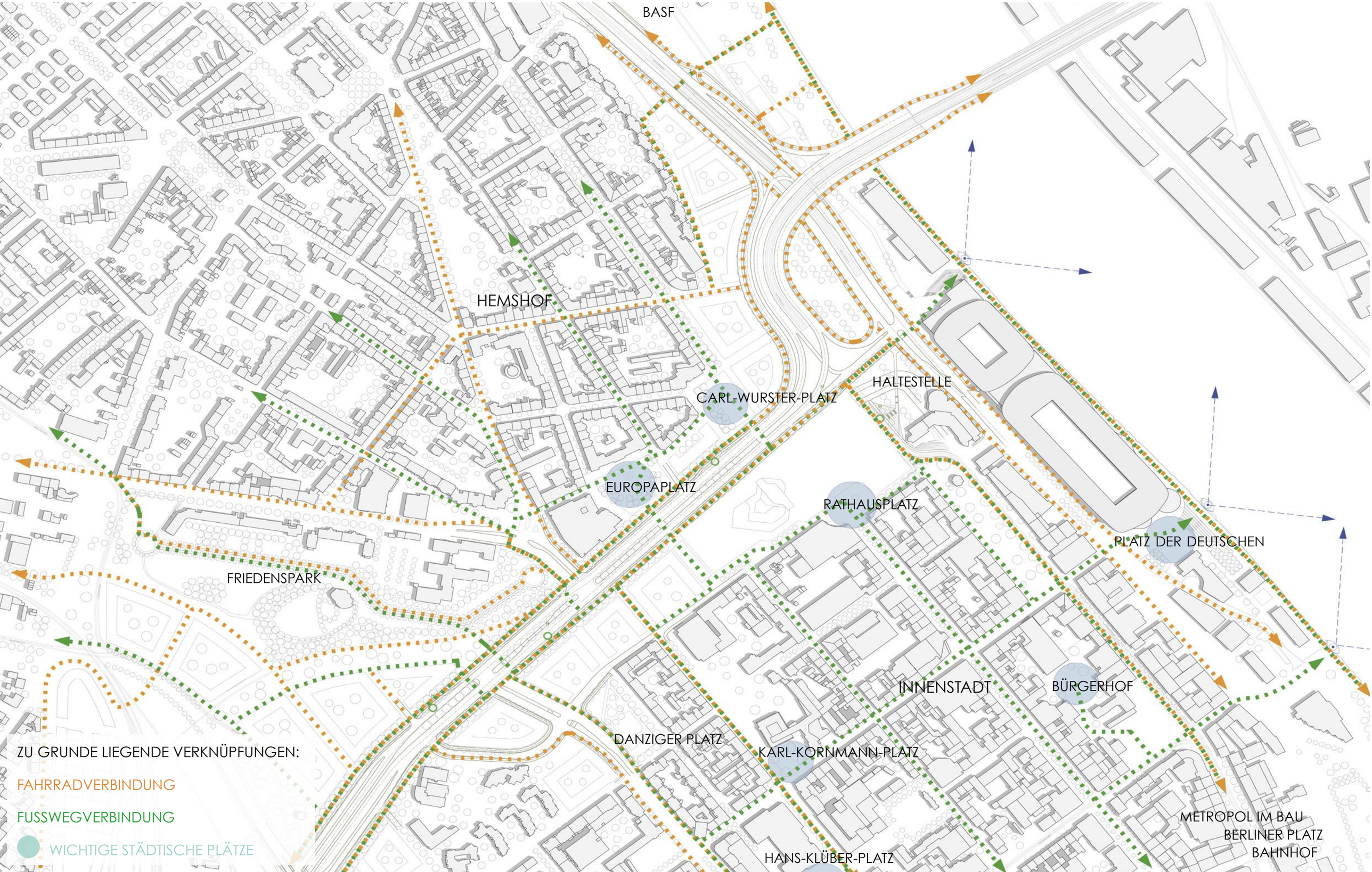
BASF
HEMSHOF
HALTESTELLE
CARL-WURSTER-PLATZ
EUROPAPLATZ
RATHAUSPLATZ
PLATZ DER DEUTSCHEN
FRIEDENSPARK
INNENSTADT
BÜRGERHOF
DANZIGER PLATZ
KARL-KORNMANN-PLATZ
METROPOL IM BAU
BERLINER PLATZ
BAHNHOF
HANS-KLÜBER-PLATZ
ZU GRUNDE LIEGENDE VERKNÜPFUNGEN:
FAHRRADVERBINDUNG
FUSSWEGVERBINDUNG
WICHTIGE STÄDTISCHE PLÄTZE

05 / 06 LUPEN

AM RHEIN ENTLANG VON SÜD NACH NORD

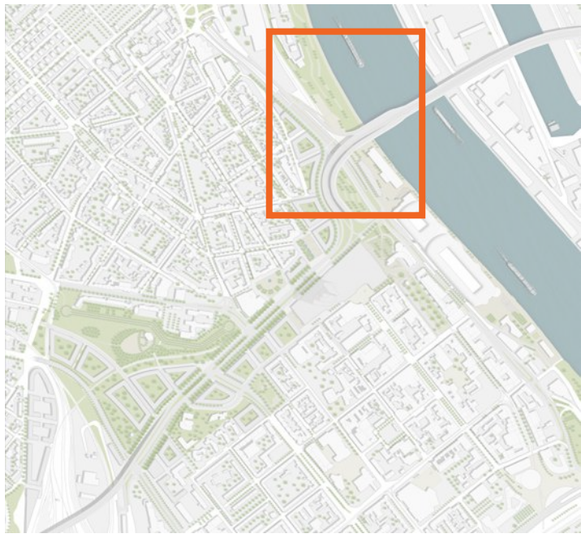

© GTL

05 / 06 LUPEN

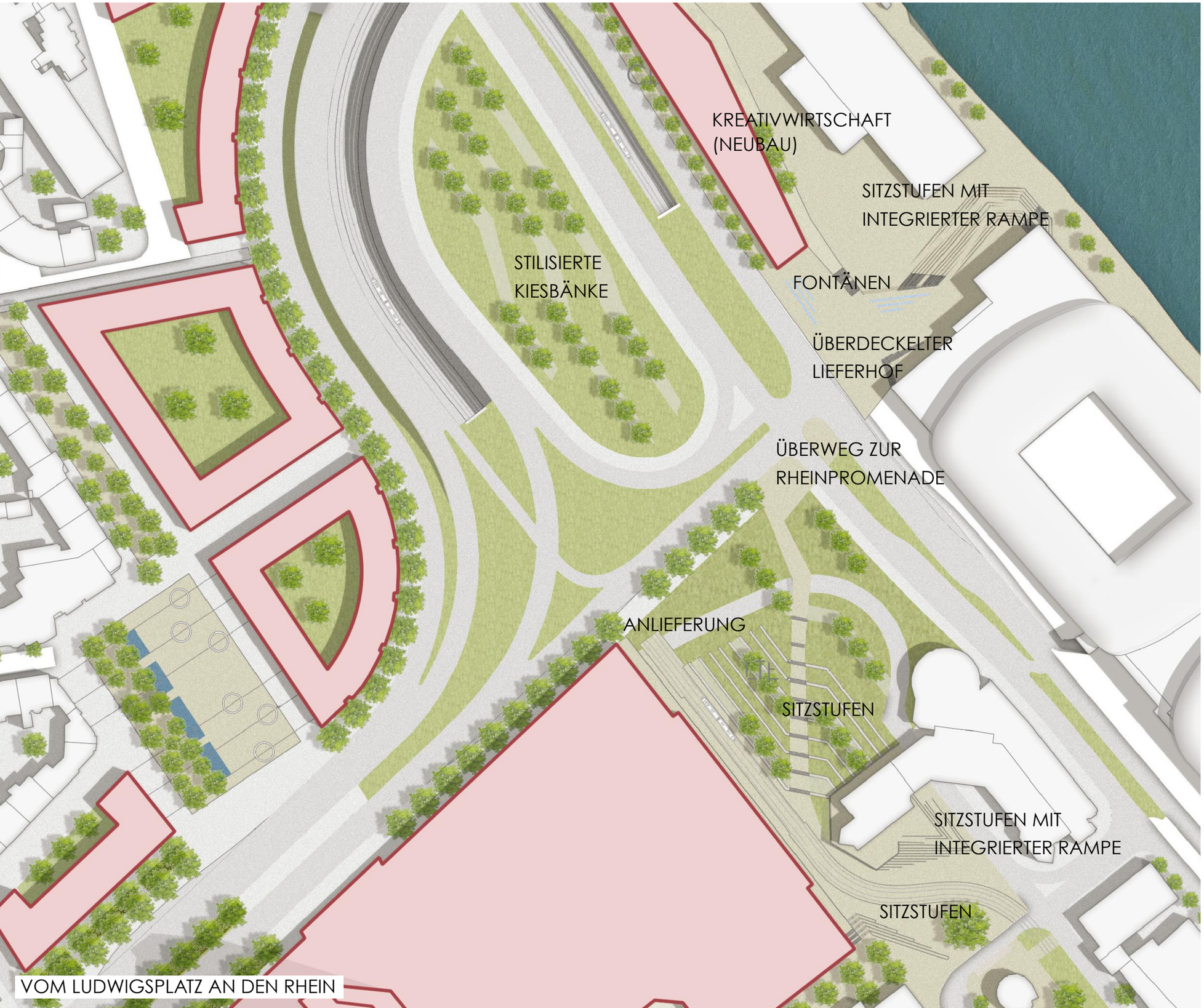

VOM LUDWIGSPLATZ AN DEN RHEIN

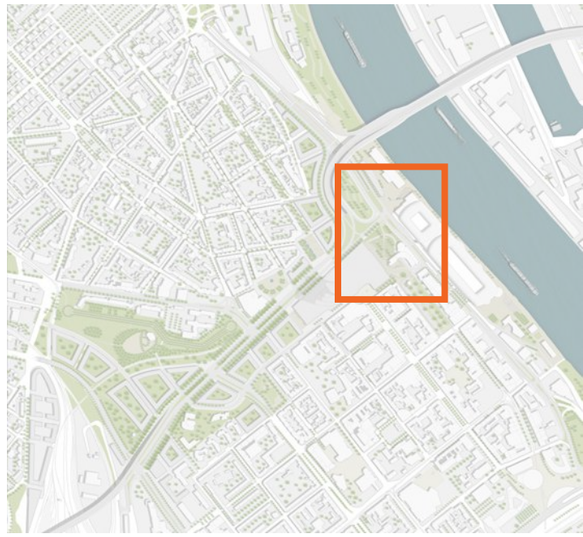

© HARALD KRÖMER

© DPA

© SABINE OTTO

PERSPEKTIVE HALTESTELLENBEREICH RATHAUS-GALERIE

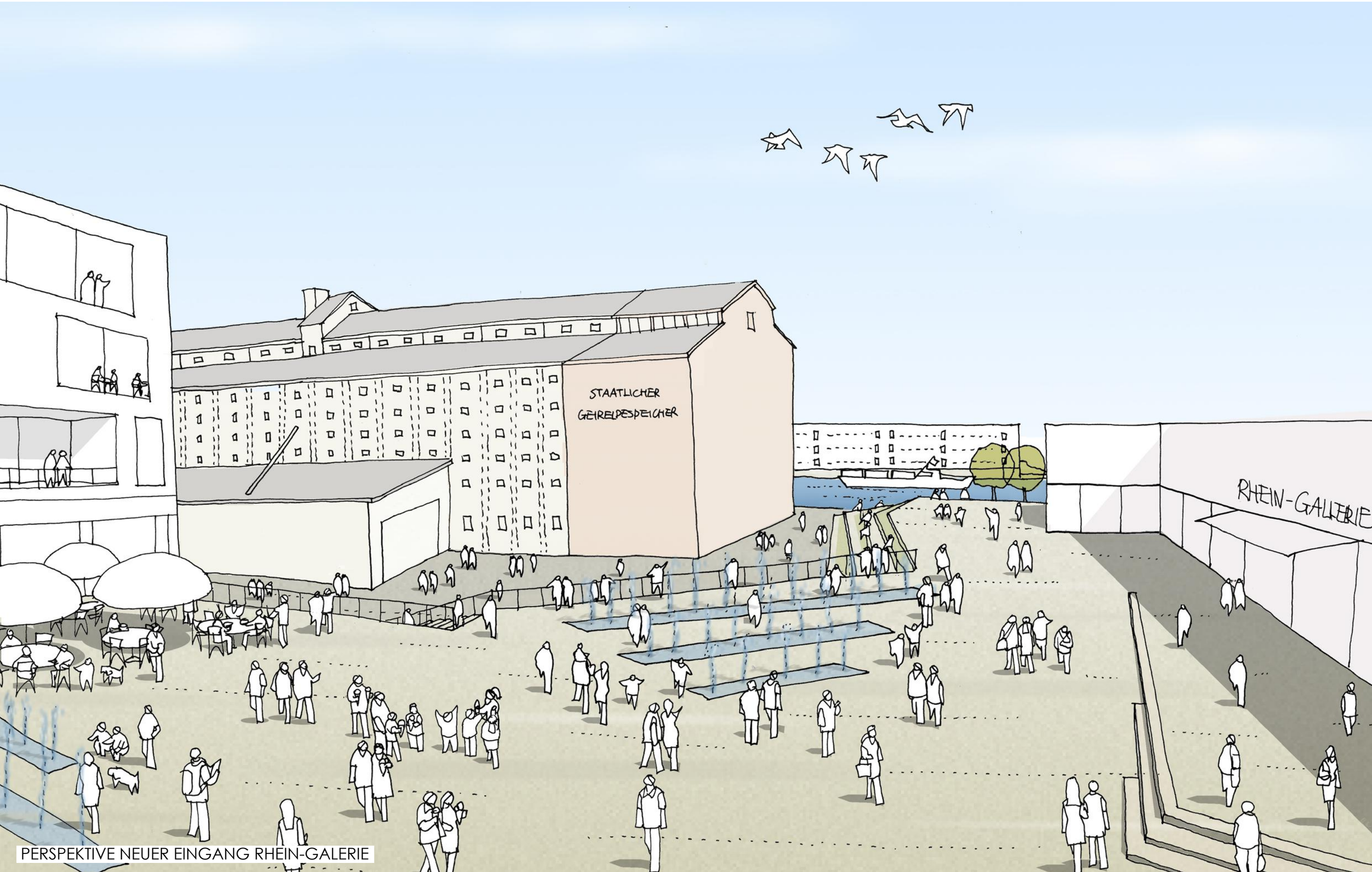

PERSPEKTIVE NEUER EINGANG RHEIN-GALERIE

05 / 06 LUPEN

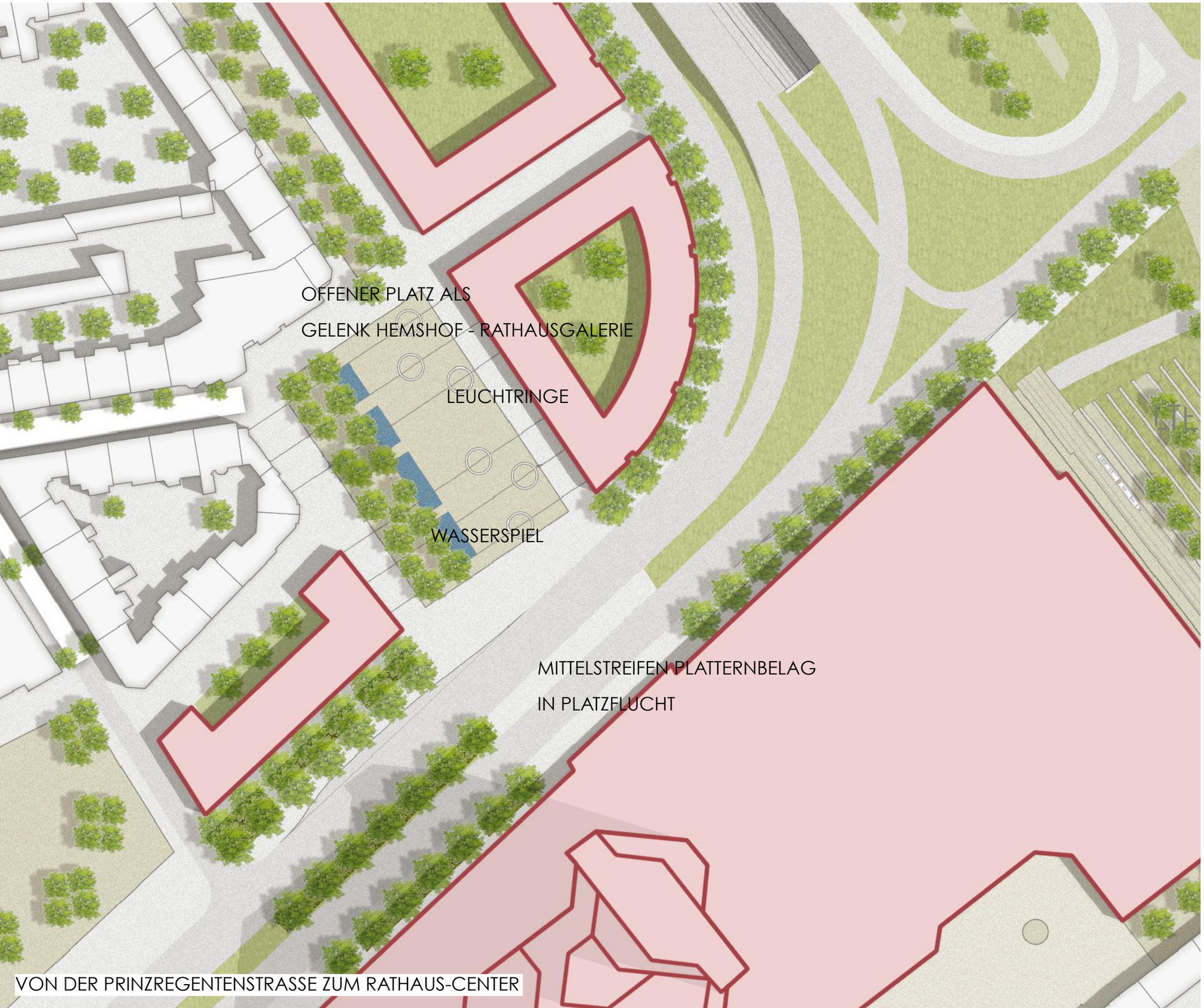

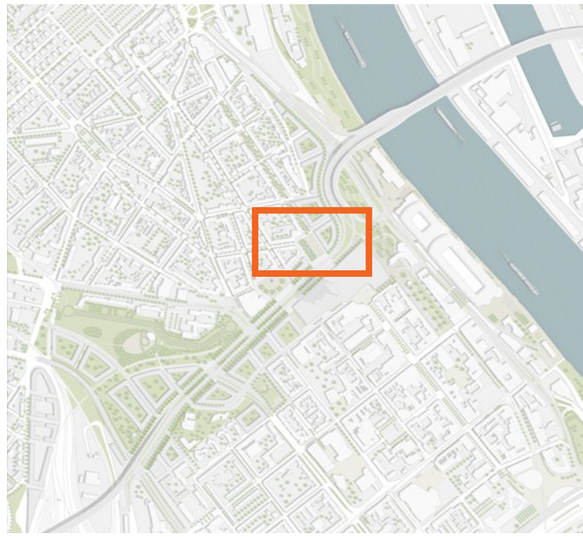

© BAUCHPLAN(.)

© CLEMES FRANKE; BAUCHPLAN(.)

© CLEMES FRANKE; BAUCHPLAN(.)



PERSPEKTIVE CARL-WURSTER-PLATZ

05 / 06 LUPEN

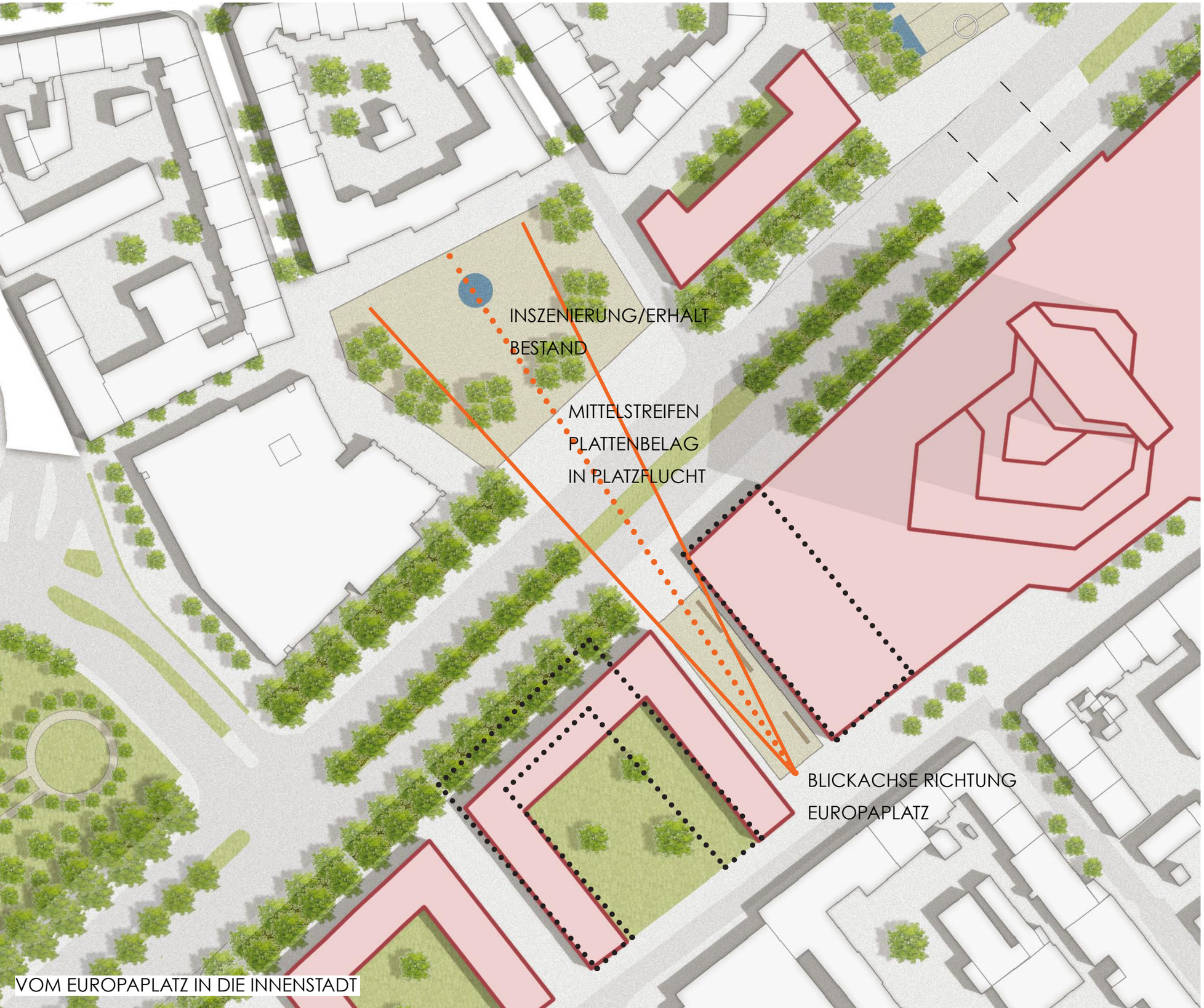

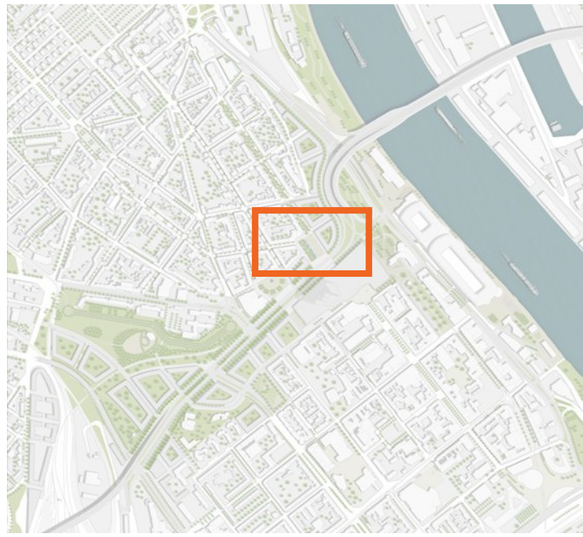

BESTAND EUROPAPLATZ © GTL

PERSPEKTIVE © STADT LUDWIGSHAFEN

05 / 06 LUPEN

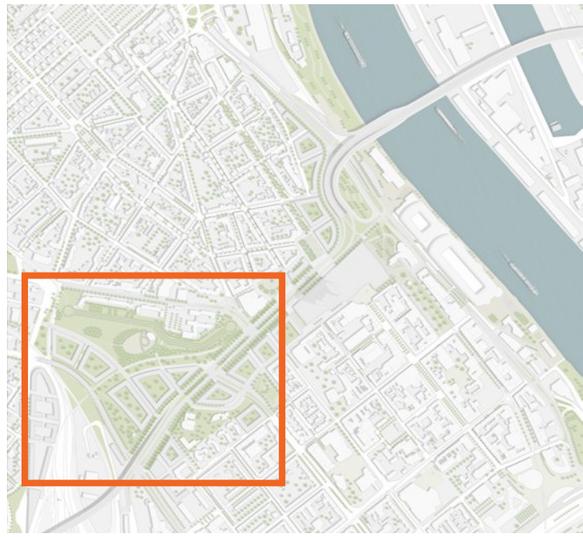

BESTAND FRIEDENSPARK © GTL

© GTL

© GTL

BELEUCHTUNG

BELEUCHTUNG STADTSTRASSE UND PLÄTZE

© BAUCHPLAN(.)



© ANNA PERICAS (LEUCHTE FA. ESCOFET)

© ANNA PERICAS (LEUCHTE FA. ESCOFET)

AUSWAHL LEUCHTENFAMILIE UNTER FUNKTIONALEN UND

ÄSTHETISCHEN GESICHTSPUNKTEN

GEGEBENENFALLS SONDERLEUCHTE "LUDWIGSHAFEN"

Ludwigshafen
Stadt am Rhein

GTL
Landschaftsarchitekten

VIELEN DANK



Stadt- und Grünplanung - City West

Ludwigshafen am Rhein

Bürgerforum am 23. Mai 2016

Olschewski Landschaftsarchitekten BDLA
Valentien + Valentien Landschaftsarchitekten und Stadtplaner SRL

Vernetzen der Stadtteile entlang der neuen Stadtstraße

Anbindung der nördlichen Innenstadt und des Hemshofs an den Rhein

Weiterentwicklung des Friedensparks

- zahlreiche Übergänge auf der neuen Stadtstraße
- breite, baumüberstandene Zonen für Radfahrer und Fußgänger entlang der neuen Stadtstraße
- Aufwertung und Verknüpfung von Stadtplätzen und Stadträumen

- Fortführung der Uferpromenade nach Norden mit Plätzen, Baumalleen, Sport- und Spielflächen

- Modellierte Hügellandschaft am Stadteingang als ‚Landmarke'

- Steg als ‚Merkzeichen' am Rhein mit Blickbeziehung auf die Stadtsilhouetten von Ludwigshafen und Mannheim

- Innerstädtischer Grün- und Erholungsraum

- ‚grüne' Wegeverbindungen zwischen den Stadtteilen
- Bebauung mit Öffnung zum Park

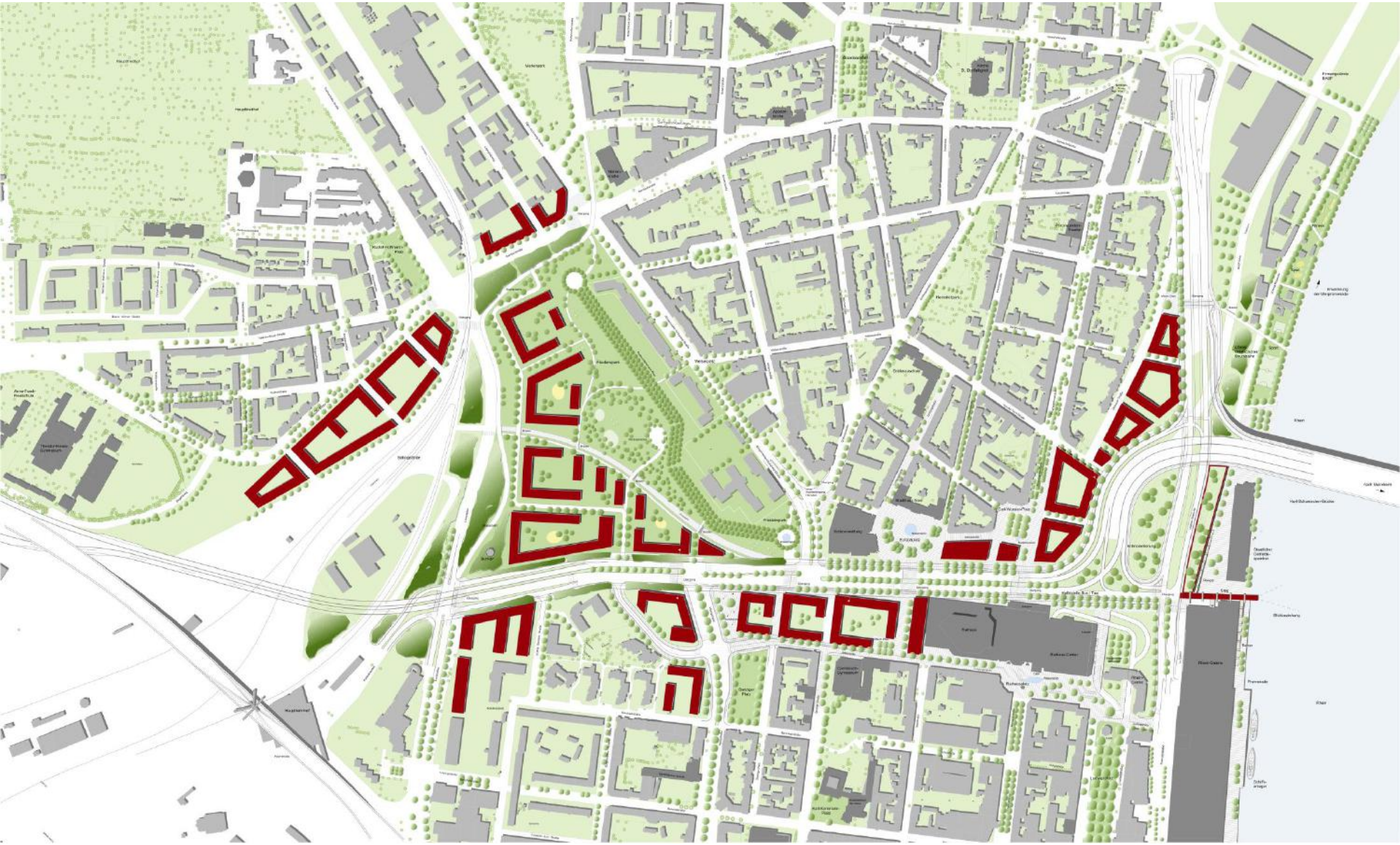

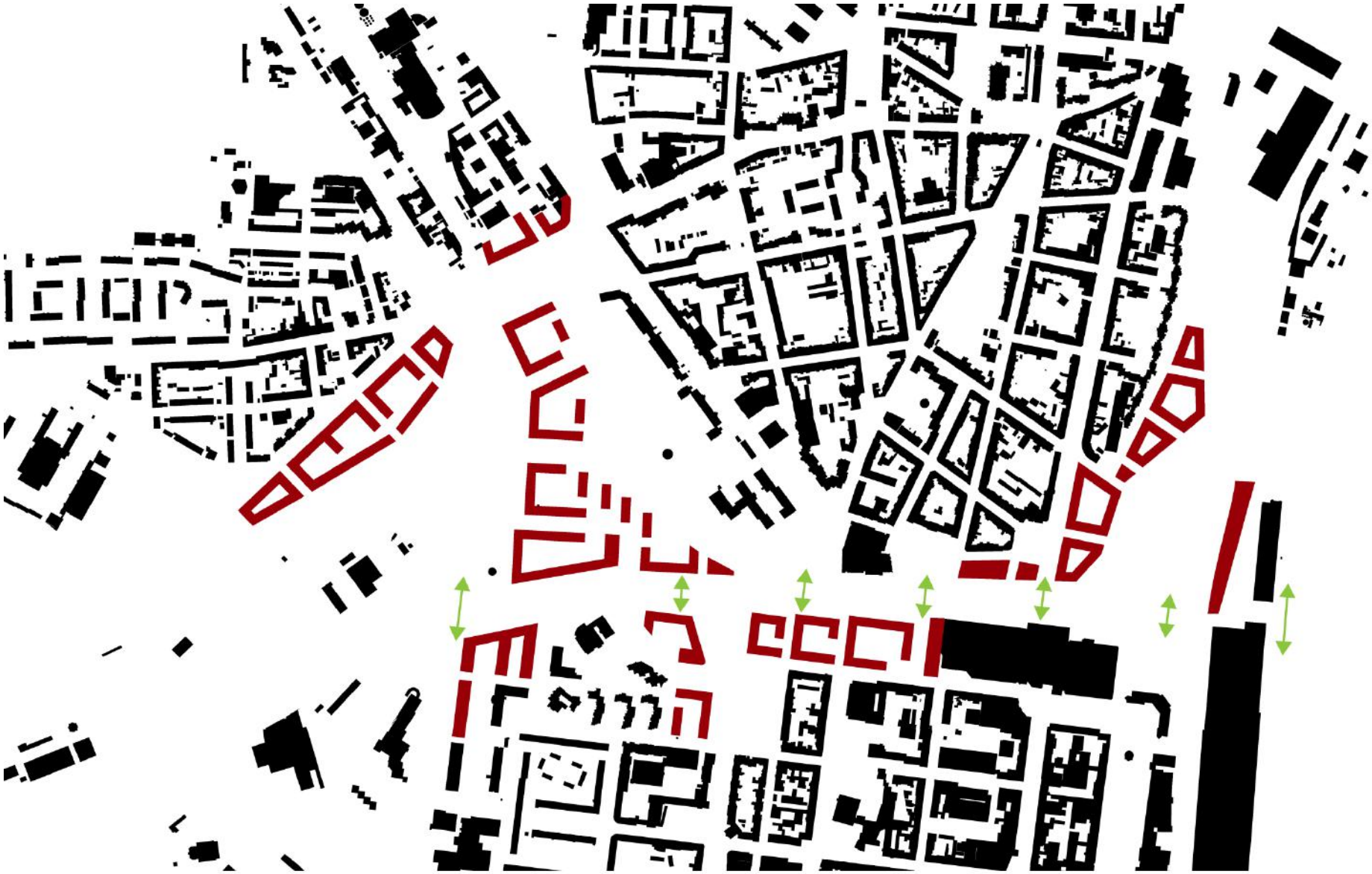

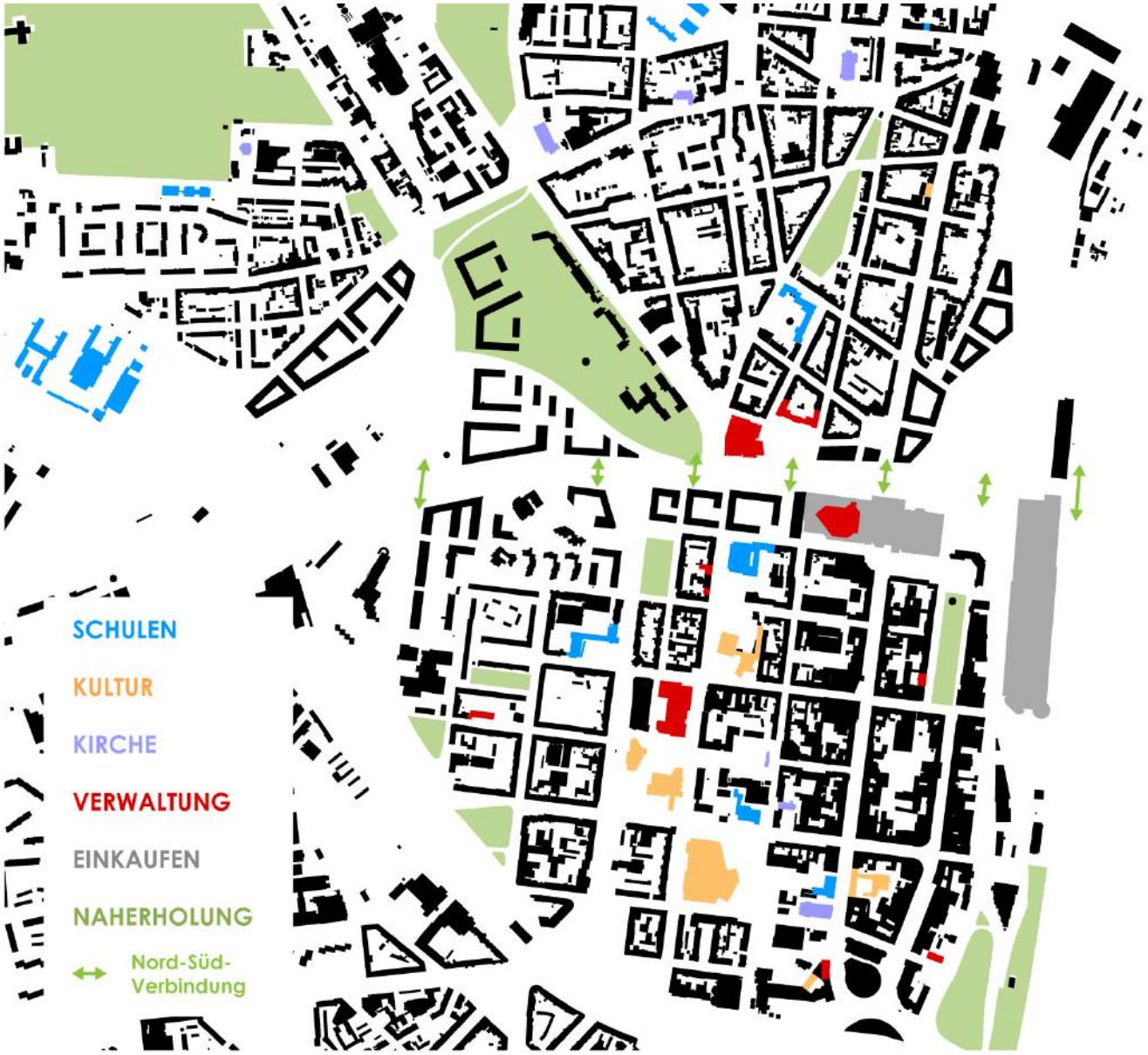
SCHULEN
KULTUR
KIRCHE
VERWALTUNG
EINKAUFEN
NAHERHOLUNG
Nord-Süd-
Verbindung

Willersinn-Gebiet / Rosslache
Friesenheim
Alwin-Mittasch
-Park
Ebertpark
Hemshofpark
Hemshof
Carl-Wurster-
Platz
Marienpark
Europa-
platz
Ludwigsplatz
Friedenspark
Hauptfriedhof
Danziger Platz
Parkanlage
Lichtenberger Ufer
West
Innenstadt
Rheinufer-
promenade
Süd
Große Blies
Maudacher Bruch
Stadtpark
Parkinsel

Firmengelände BASF
Fitness
Spiel
Erweiterung der Uferpromenade
Sport
offene Gesellschaft Baumhaine
Rhein
nach Mannheim
Kurt-Schumacher-Brücke
Carl-Wurster-Platz
Erdmodellierung
Städtischer Getreide-speicher
Rampe
Steg
Haltestelle Bus / Taxi
Blickbeziehung
Rathaus-Center
Rhein-Galerie
Promenade
Rathausplatz

Rhein
Kurt-Schuma
Stadthaus Nord
Carl-Wurster-Platz
Europaplatz
Wasserspiel
Deriestraße
Marktbrunnen
Erdmodellierung
Staatlicher Getreide-speicher
Rampe
Steg
Übergang
Haltestelle Bus / Taxi
Blickbeziehung
Arkaden
Rathaus
Rathaus-Center
Rampe
Rhein-Galerie
Rhein-Center
Promenade
Rathausplatz
Wasserspiel
Ludwigsplatz
Schiffs-anleger

Schnitt-Ansicht von Rathausplatz bis Stadtstraße

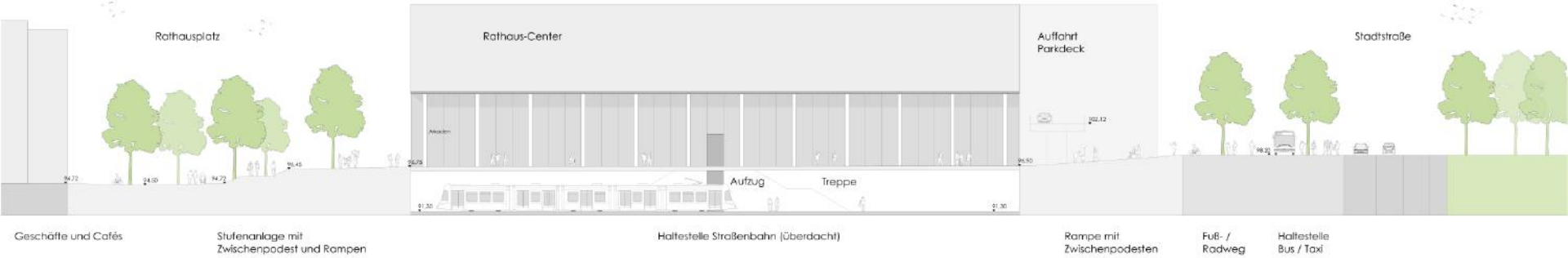

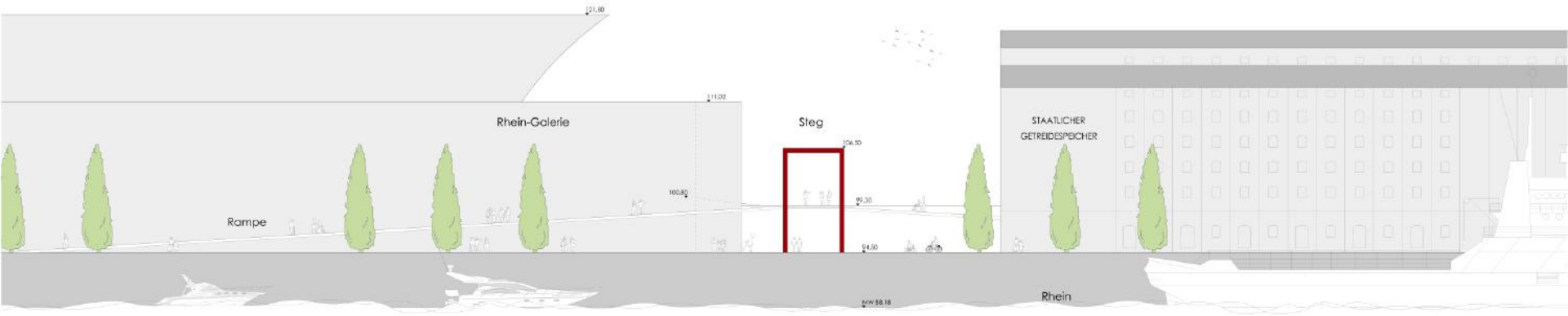
Rhein-Galerie
Steg
STAATLICHER
GETREIDESPEICHER
Rampe
Rhein

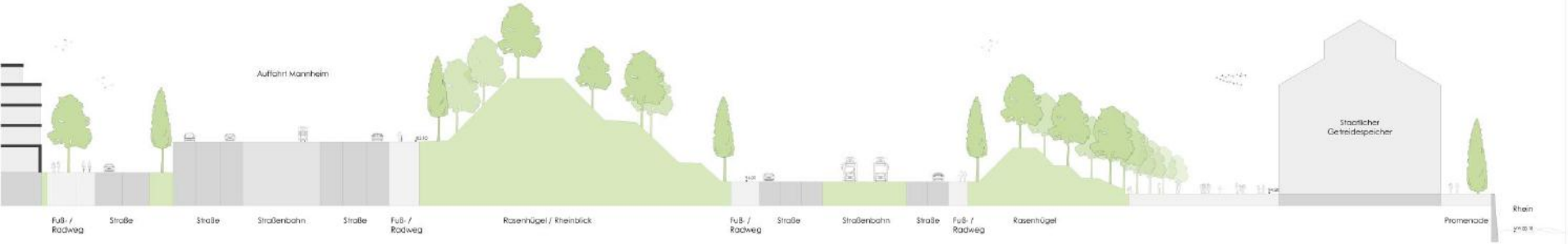
Auffahrt Mannheim
Fuß- / Radweg
Straße
Straße
Straßenbahn
Straße
Fuß- / Radweg
Rasenhügel / Rheinblick
Fuß- / Radweg
Straße
Straßenbahn
Straße
Fuß- / Radweg
Rasenhügel
Städtischer Getreidespeicher
Promenade
Rhein

Gräfenauschule
Limburgstraße
Hartmannstraße
Von-der-Tann-Straße
Prinzregentenstraße
Dessauer Straße
Gräfenaustraße
Jakob - Binder - Straße
Spielplatz
Bürgermeister-Grünzweig-Straße
Übergang
neuer Stadtteileingang Hemshof
Stadthaus Nord
Carl-Wurster-Platz
Friedenspark
Kreisverwaltung
Wasserspiel
Europaplatz
Denisstraße
Marktbrunnen
Erdmodellierung
Unteres Rheinufer
Haltestelle Bus / Taxi
Arkaden
Rathaus-Center
Rathaus

Stadtteileingang
Hemshof
Stadthaus Nord
Hartmannstraße
Carl-Wurster-Platz
Friedenspark
Brücke
Wasserspiel
Kreisverwaltung
Wasserspiel
Europaplatz
Denisstraße
Marktbrunnen
Übergang
Übergang
Übergang
Haltestelle Bus / Taxi
Arkaden
Heinigstraße
Kunstwerke
Rathaus
Arkaden
öffentl. Platz
Jägerstraße
Rathaus-Center
Carl-Bosch-
Gymnasium
Fußgängerstraße
Café
Wasserspiel
Rathausplatz
Danziger
Platz
Berliner Straße
Maxstraße
Bismarckstraße
Benckiserstraße
Heinigstraße
Schulstraße
Schulstraße
Café

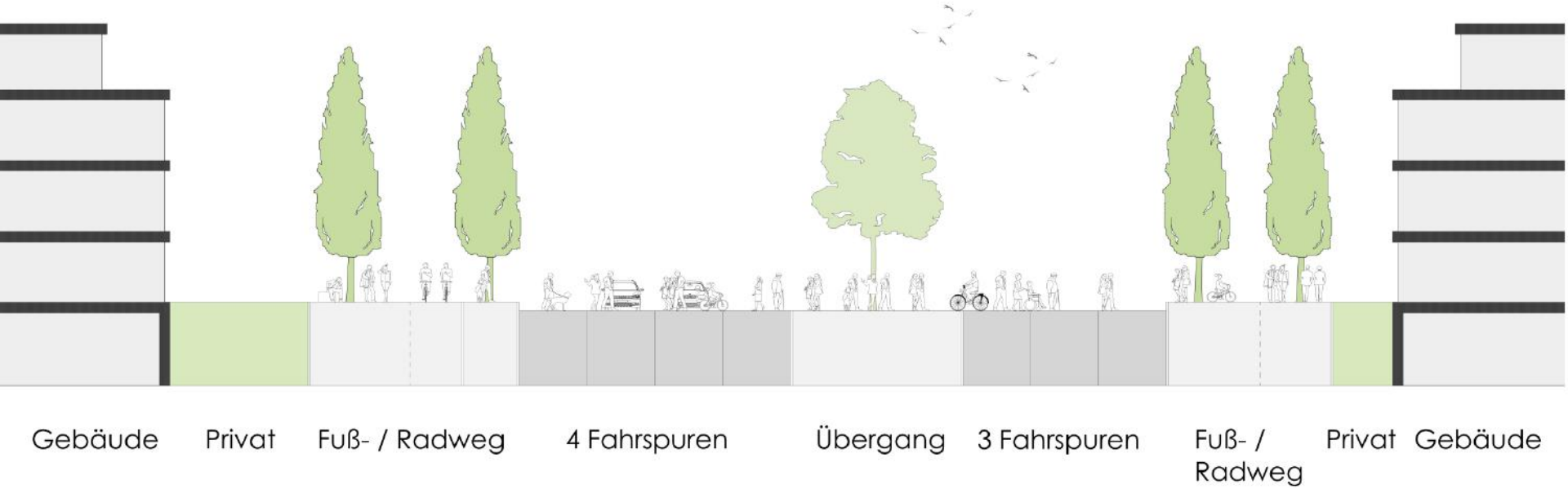
Gebäude
Privat
Fuß- / Radweg
4 Fahrspuren
Übergang
3 Fahrspuren
Fuß- / Radweg
Privat
Gebäude

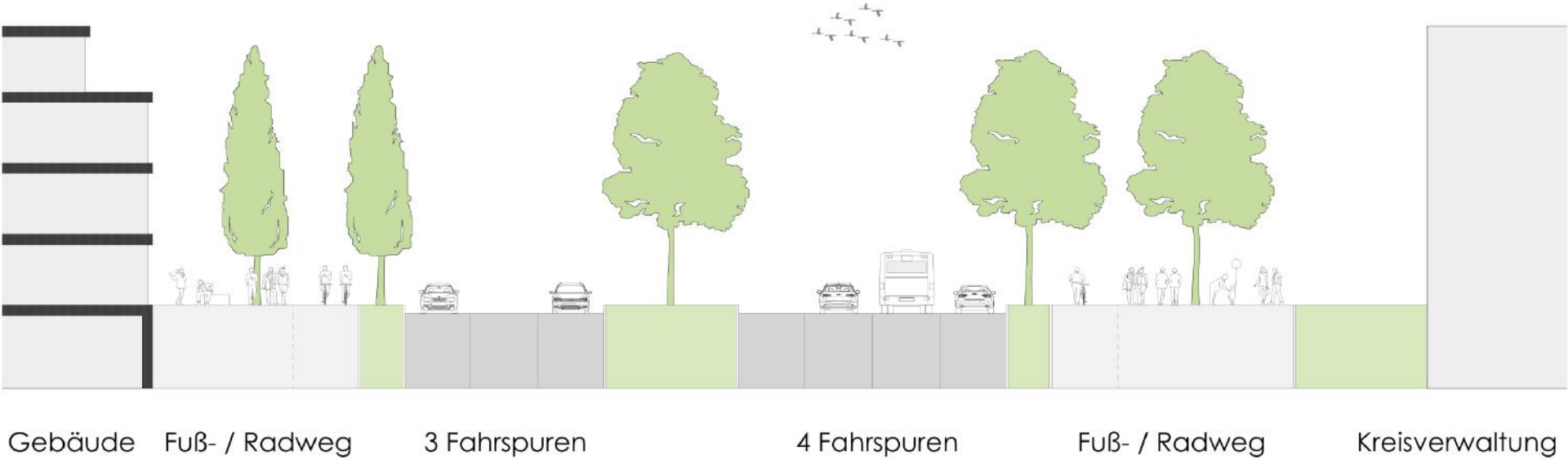
Gebäude
Fuß- / Radweg
3 Fahrspuren
4 Fahrspuren
Fuß- / Radweg
Kreisverwaltung

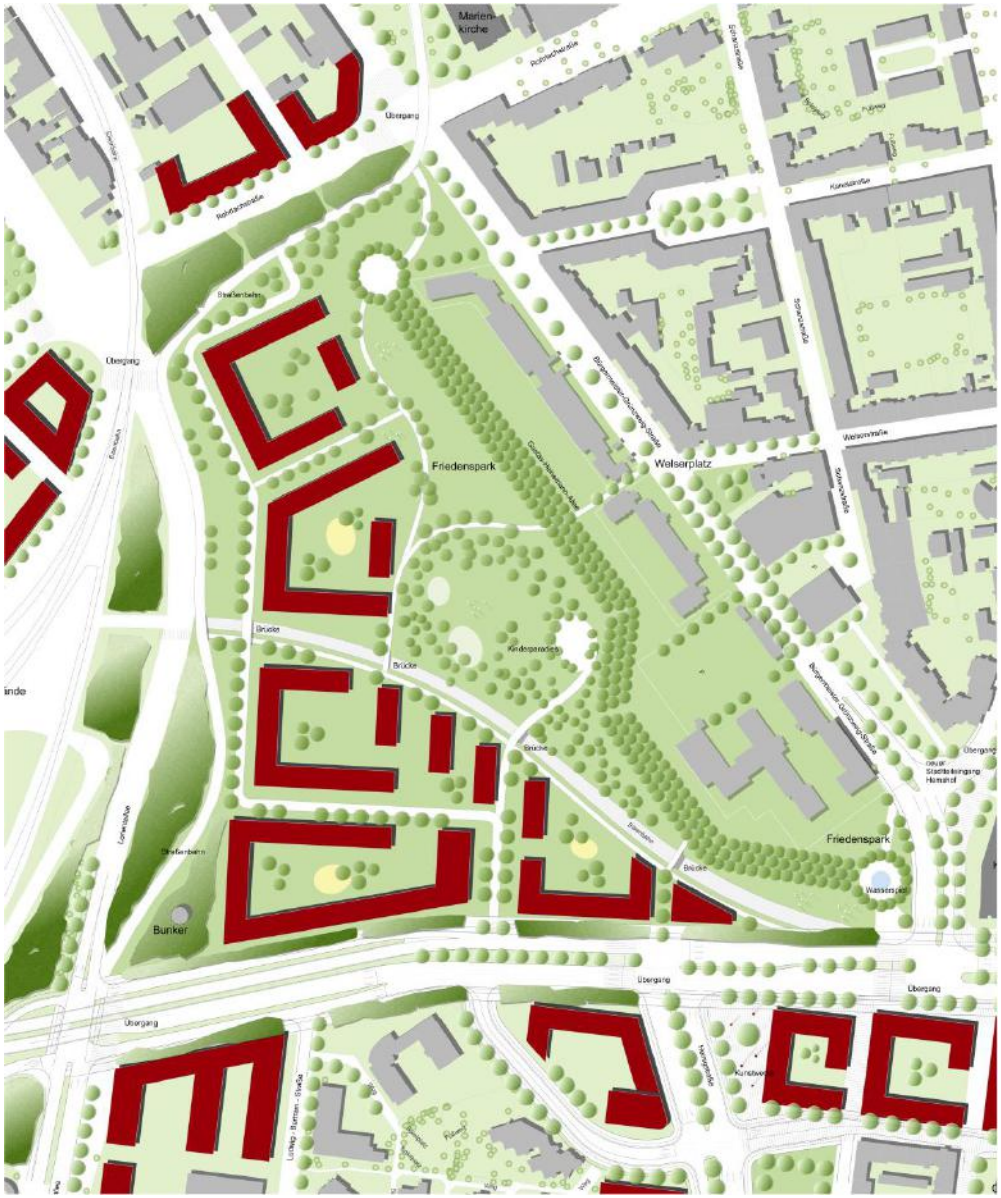
Marien-Kirche
Friedenspark
Walserplatz
Friedenspark
Bunker
Übergang
Brücke

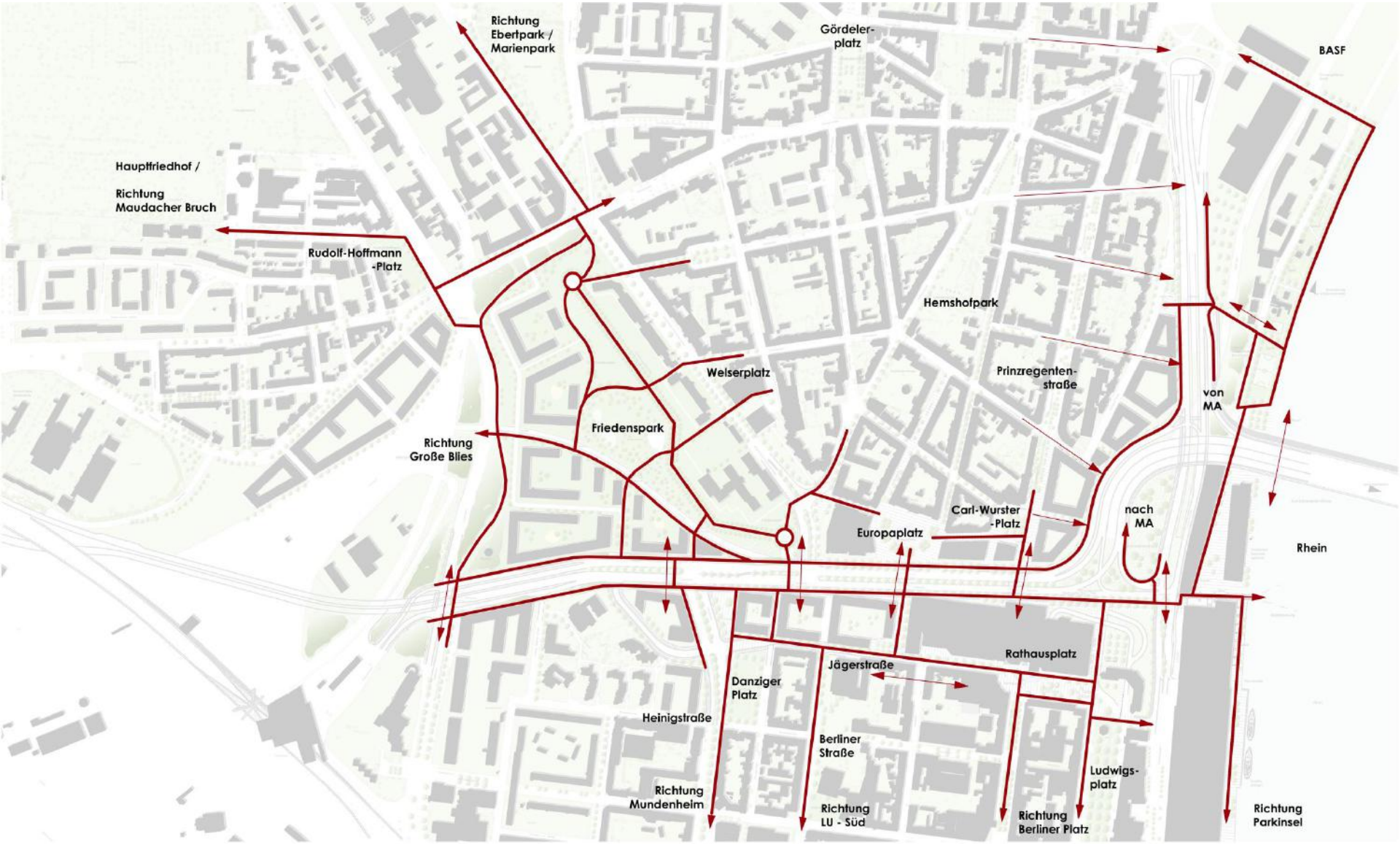
Richtung
Ebertpark /
Marienpark
Gördeler-
platz
BASF
Hauptfriedhof /
Richtung
Maudacher Bruch
Rudolf-Hoffmann
-Platz
Hemshofpark
Welserplatz
Prinzregenten-
straße
von
MA
Friedenspark
Richtung
Große Blies
Carl-Wurster
-Platz
nach
MA
Europaplatz
Rhein
Rathausplatz
Jägerstraße
Danziger
Platz
Heinigstraße
Berliner
Straße
Ludwigs-
platz
Richtung
Mundenheim
Richtung
LU - Süd
Richtung
Berliner Platz
Richtung
Parkinsel

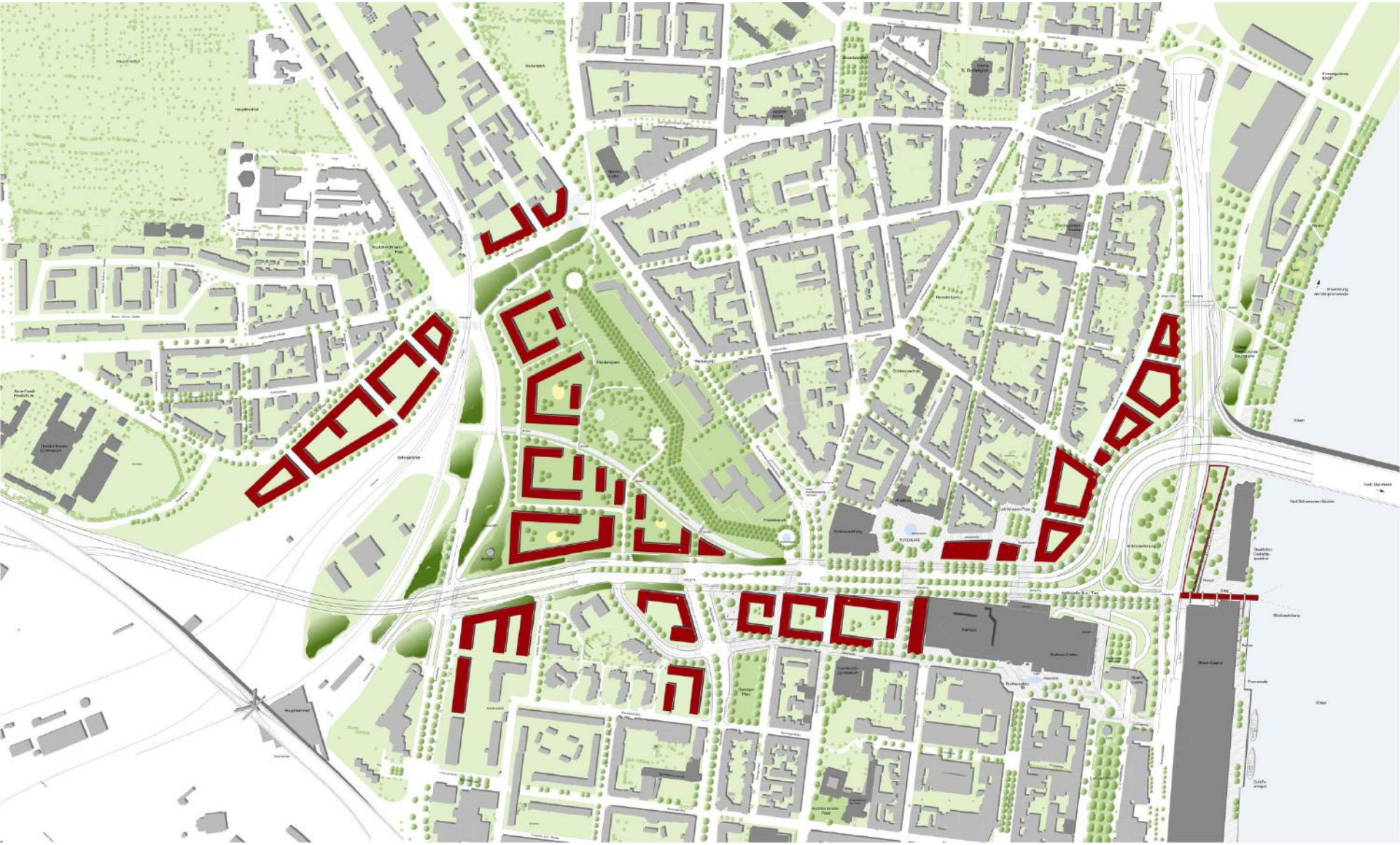

Chicago

Vielen Dank

für Ihre

Aufmerksamkeit

Ludwigshafen

London

München