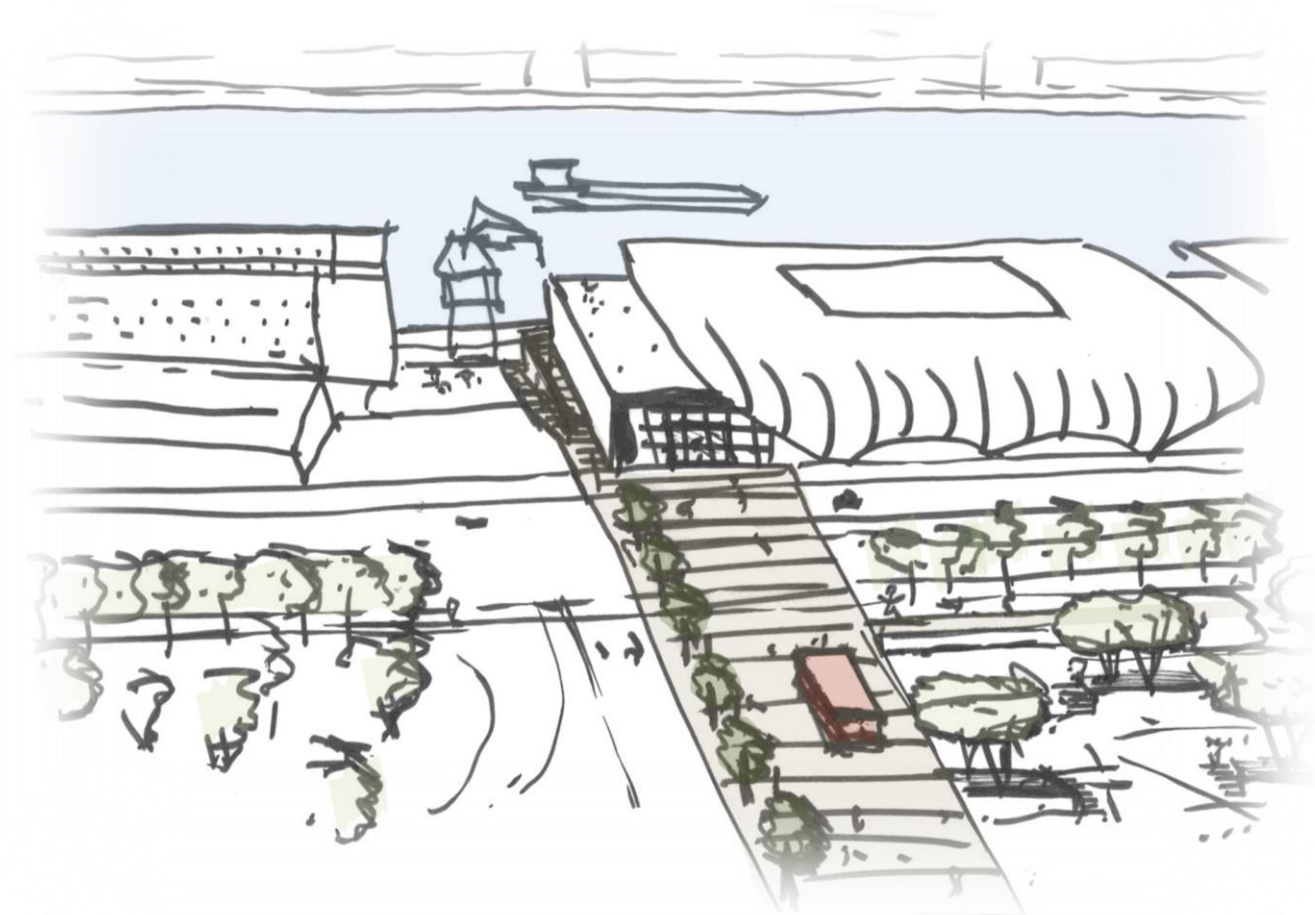


# CITY WEST LUDWIGSHAFEN – ANGENEHME WEGE – GRÜNE PLÄTZE

Mit der neuen Stadtstraße an den Rhein - Plätze und Parks als Trittsteine zu den Quartieren



## IDEEN UND PRINZIPIEN DER NEUEN STADTSTRUKTUR



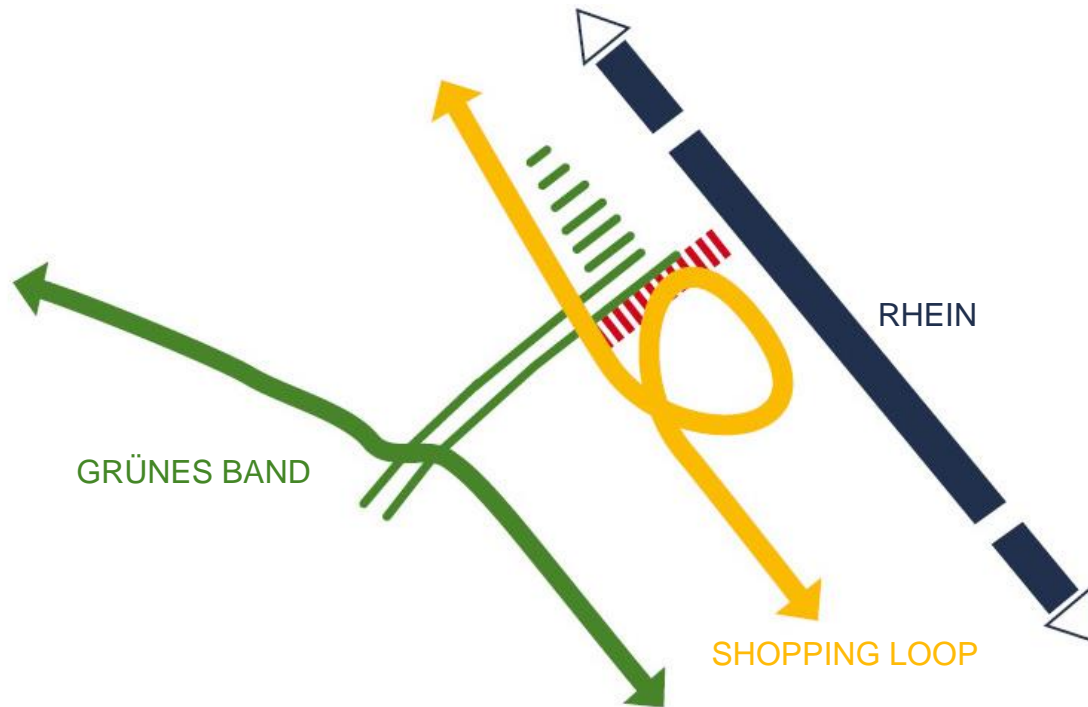
- Konfiguration der Infrastruktur aus dem Stadtraum denken
- Stadt- und Freiraum als eigenständige Figur entwickeln
- Entreesituationen und markante (Hoch-) Punkte definieren
- Wichtige Stadtachsen stärken und definieren
- Form und Gestalt von Freiflächen präzise definieren
- konsequenter Eingriff in defizitäre Stadtstrukturen

STADTSTRUKTUR  
Bestand und Entwicklung



## KONZEPT

Grün – Stadt – Fluss: grüne Vernetzung und Urbanes Band als Verknüpfung zum Rhein



## KONZEPT

Grün – Stadt – Fluss: grüne Vernetzung und Urbanes Band als Verknüpfung zum Rhein



## KONZEPT

### Parks und Plätze im Kontext der Stadtstraße



KONZEPT  
Radwegeverbindungen



# STRUKTURPLAN

## Grünkonzeption – Fortschreibung der städtebaulichen Planung





# GESTALTPLAN

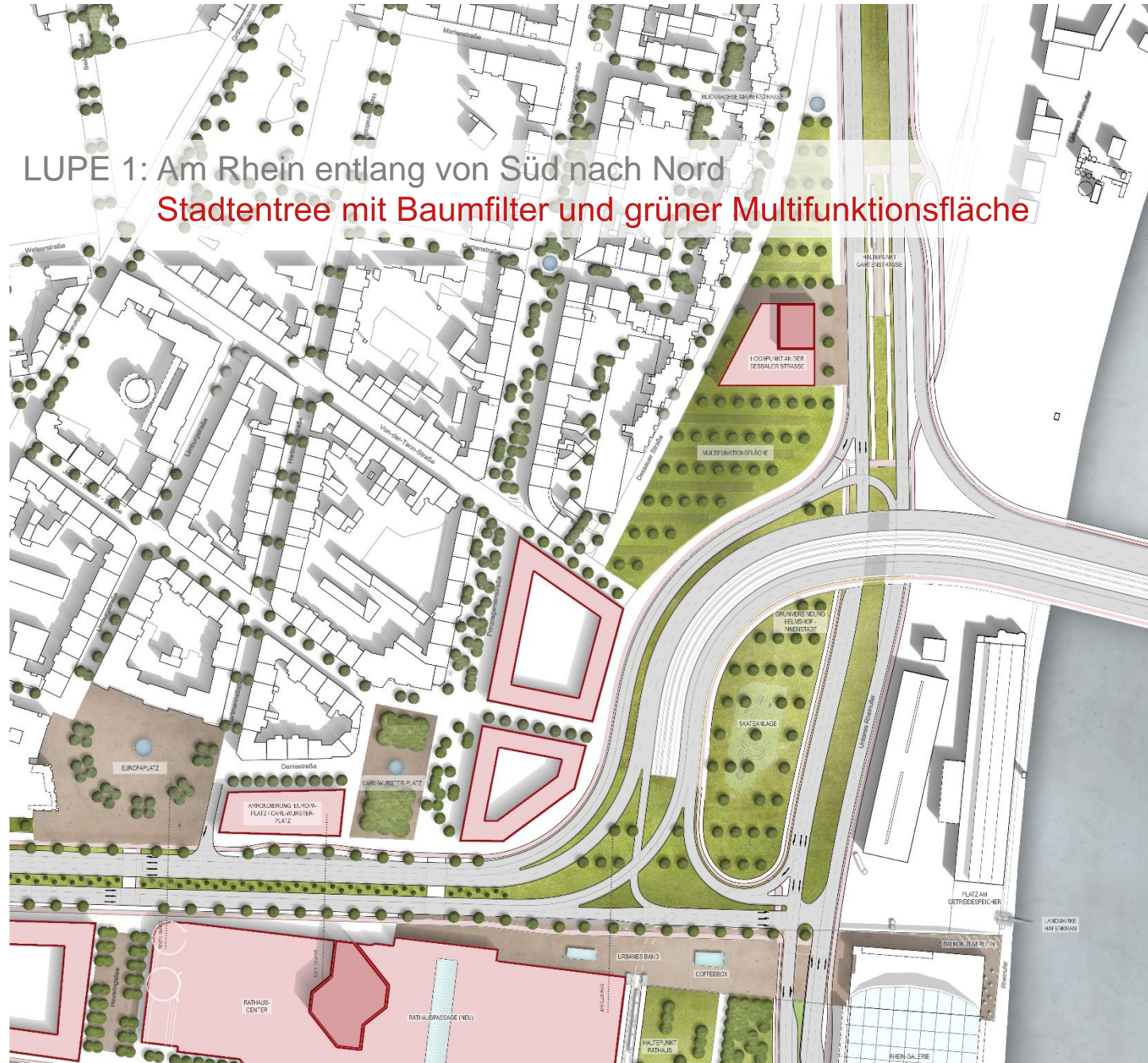


LUPE 1: Am Rhein entlang von Süd nach Nord

Stadtentree mit Baumfilter und grüner Multifunktionsfläche

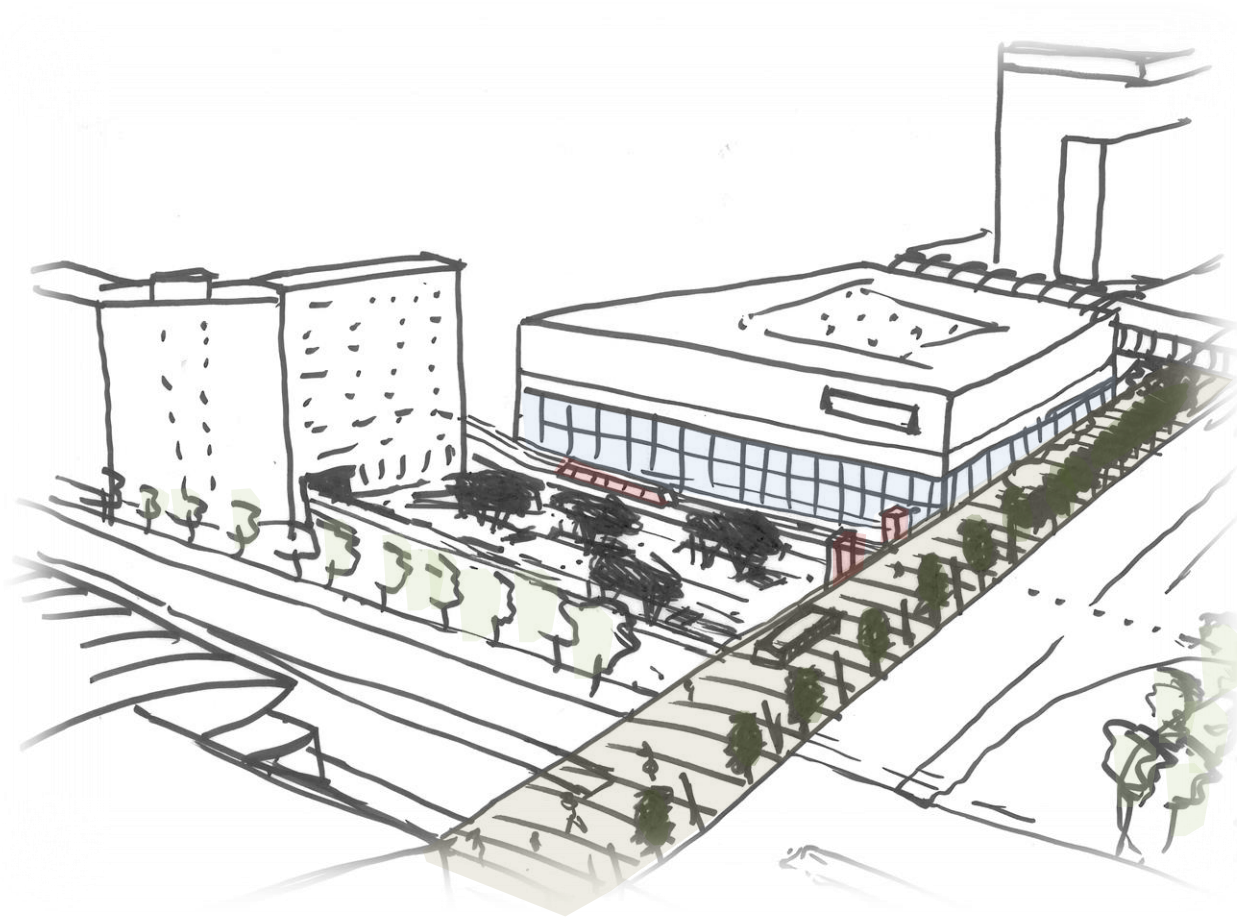


LUPE 1: Am Rhein entlang von Süd nach Nord  
Stadtentree mit Baumfilter und grüner Multifunktionsfläche



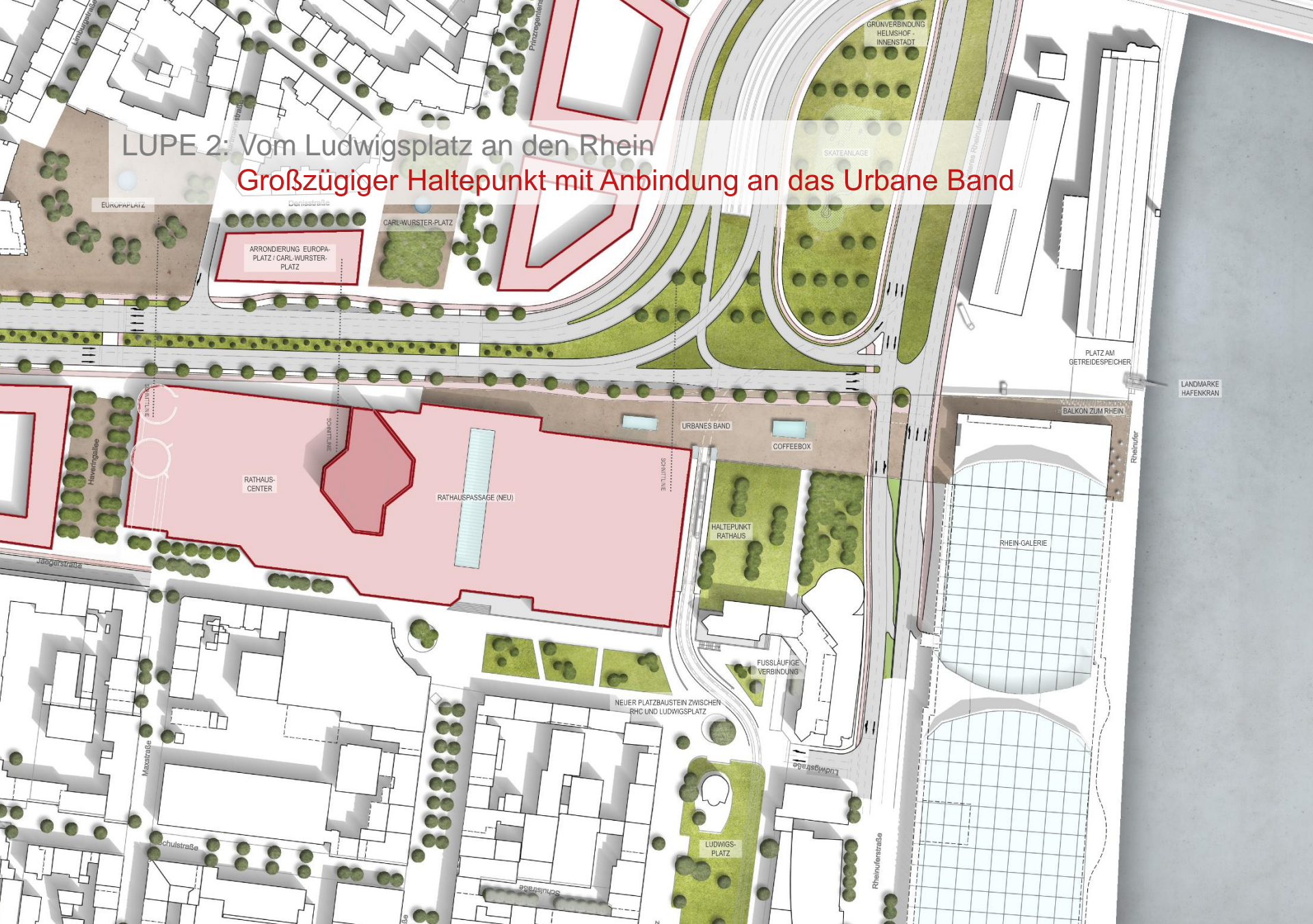
LUPE 2: Vom Ludwigsplatz an den Rhein

Großzügiger Haltepunkt mit Anbindung an das Urbane Band

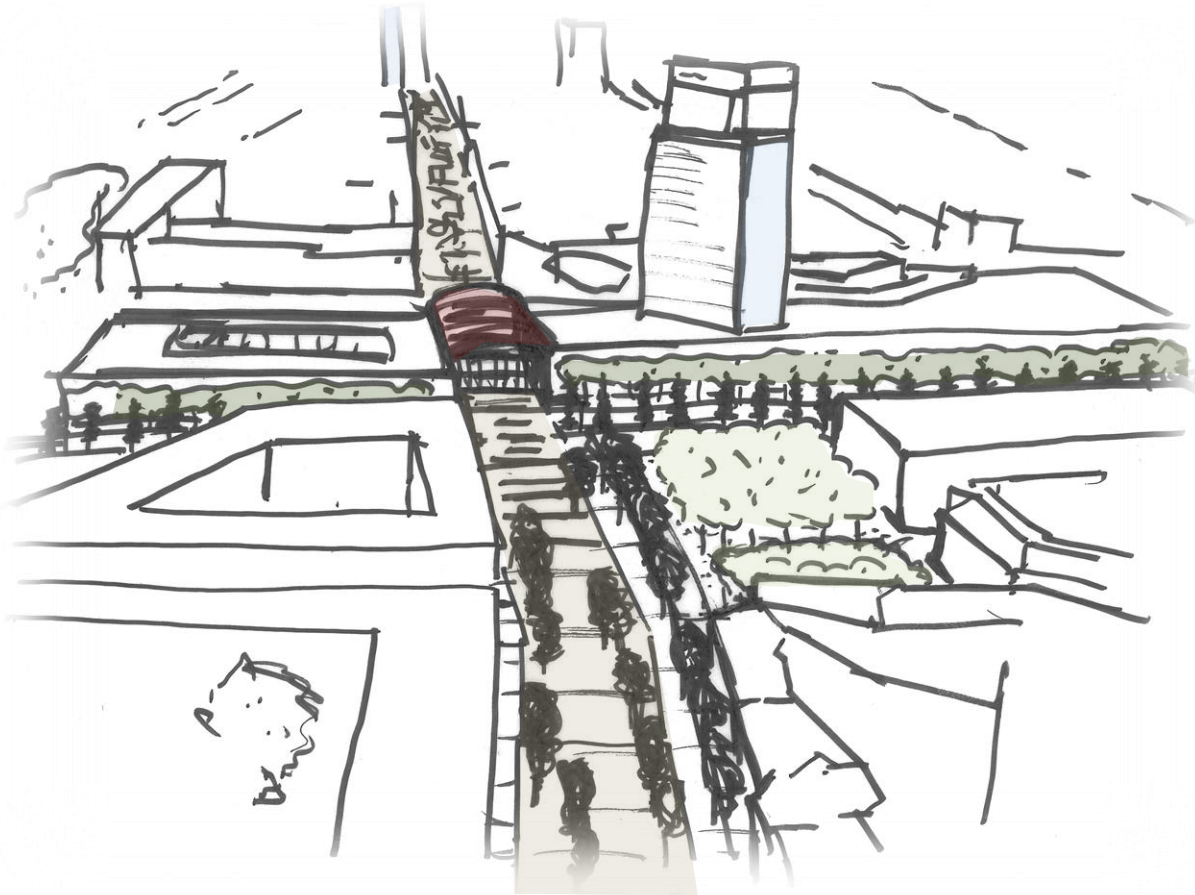


# LUPE 2: Vom Ludwigsplatz an den Rhein

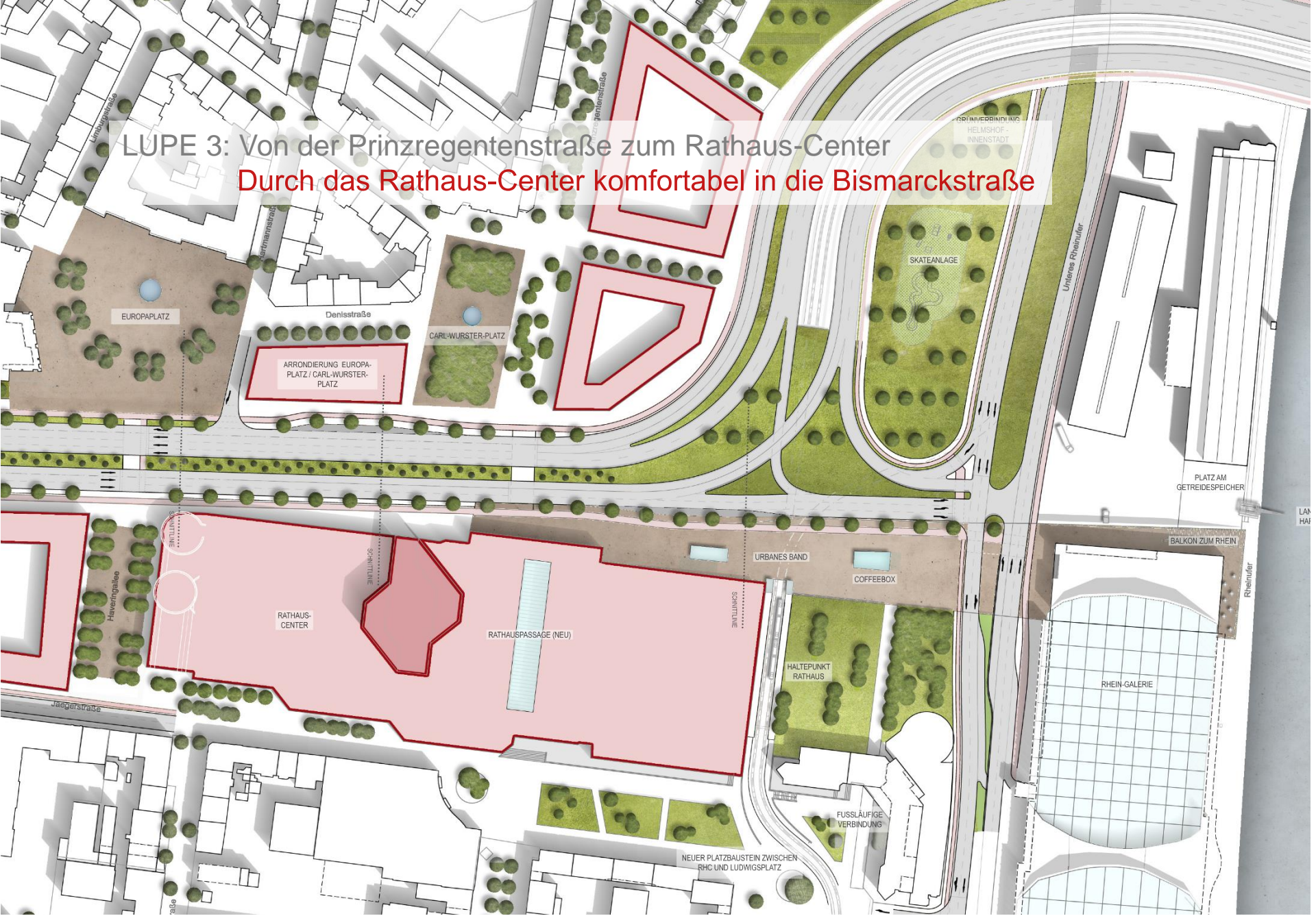
## Großzügiger Haltepunkt mit Anbindung an das Urbane Band



LUPE 3: Von der Prinzregentenstraße zum Rathaus-Center  
Durch das Rathaus-Center komfortabel in die Bismarckstraße

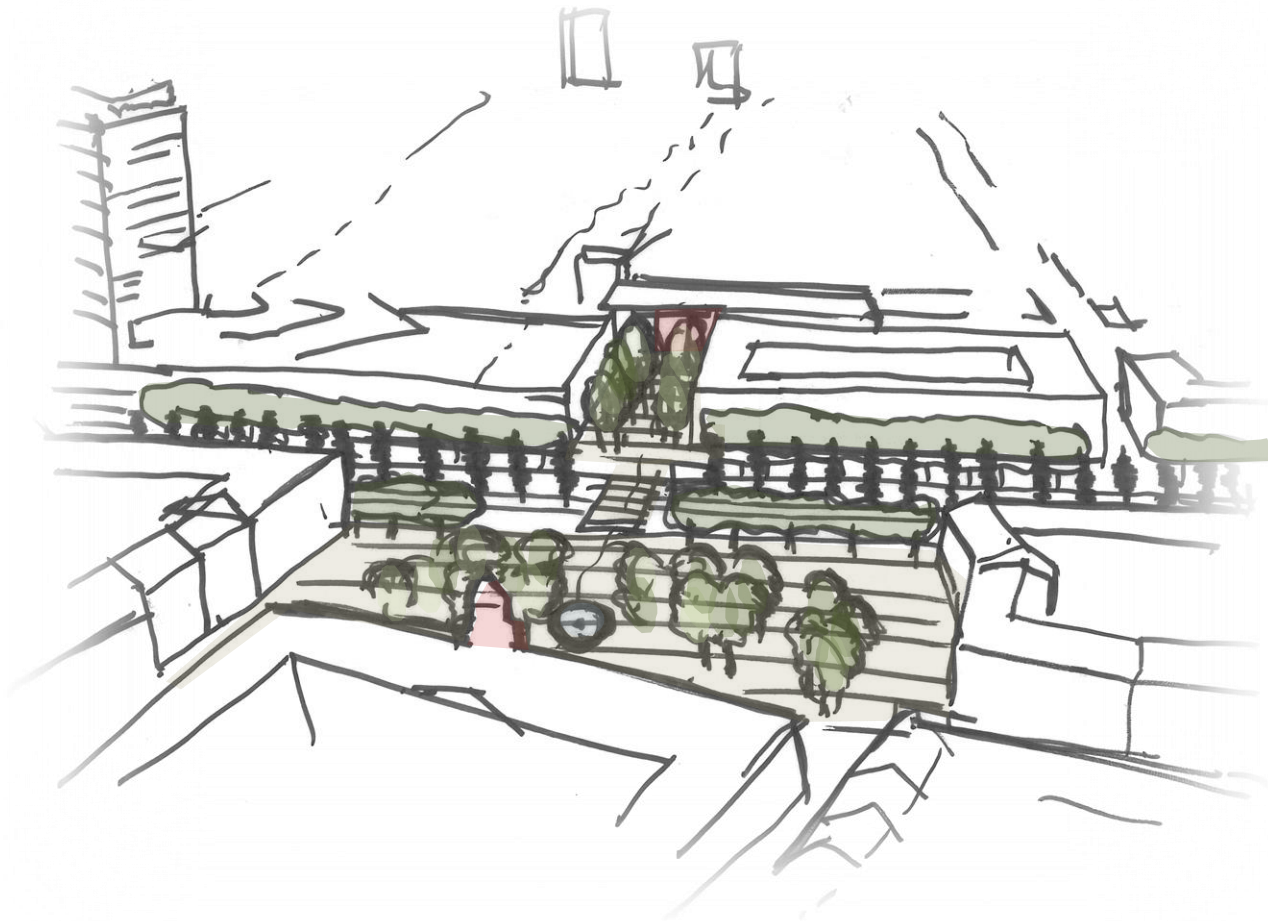


LUPE 3: Von der Prinzregentenstraße zum Rathaus-Center  
Durch das Rathaus-Center komfortabel in die Bismarckstraße



LUPE 4: Vom Europaplatz in die Innenstadt

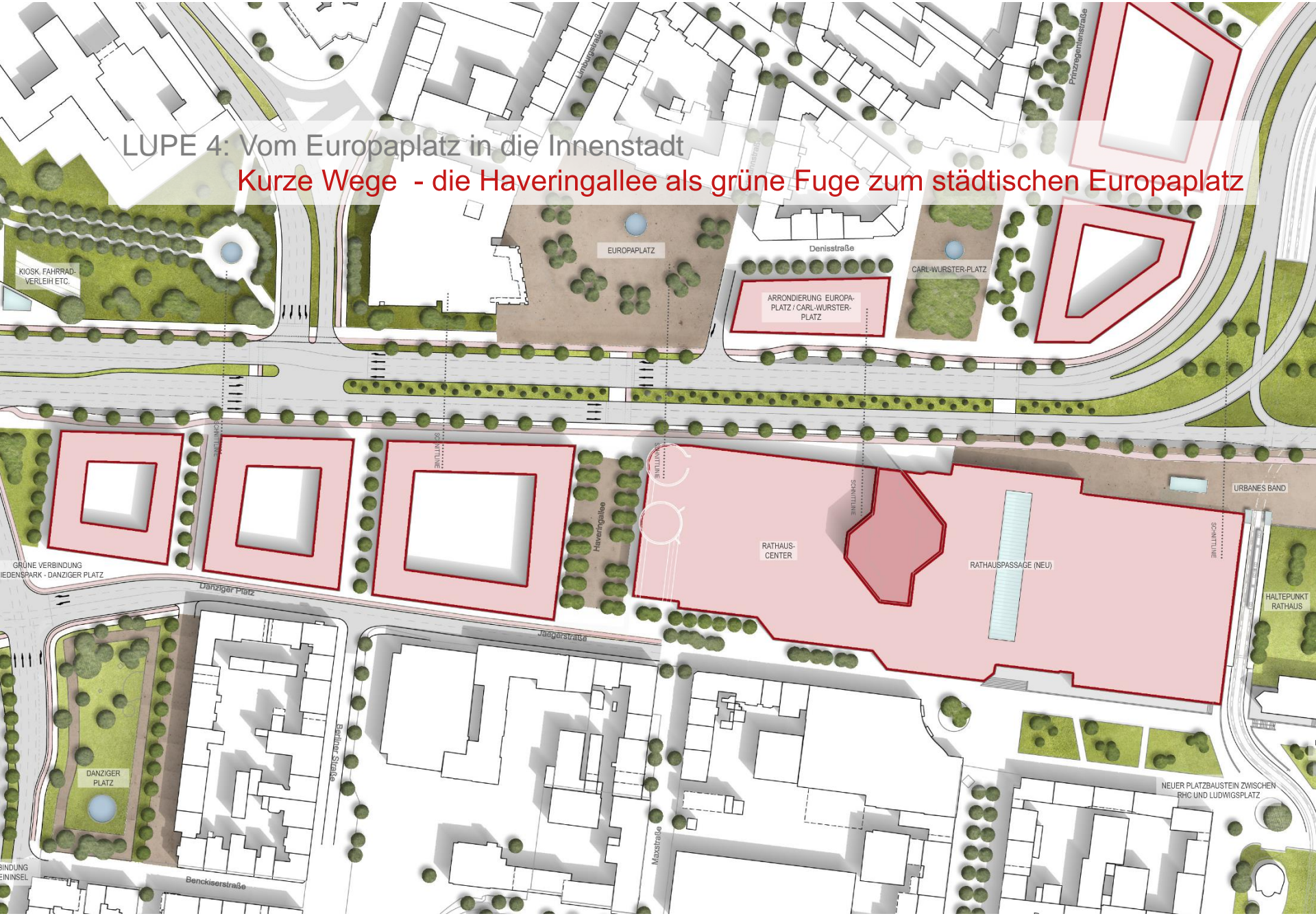
Kurze Wege - die Haveringallee als grüne Fuge zum städtischen Europaplatz





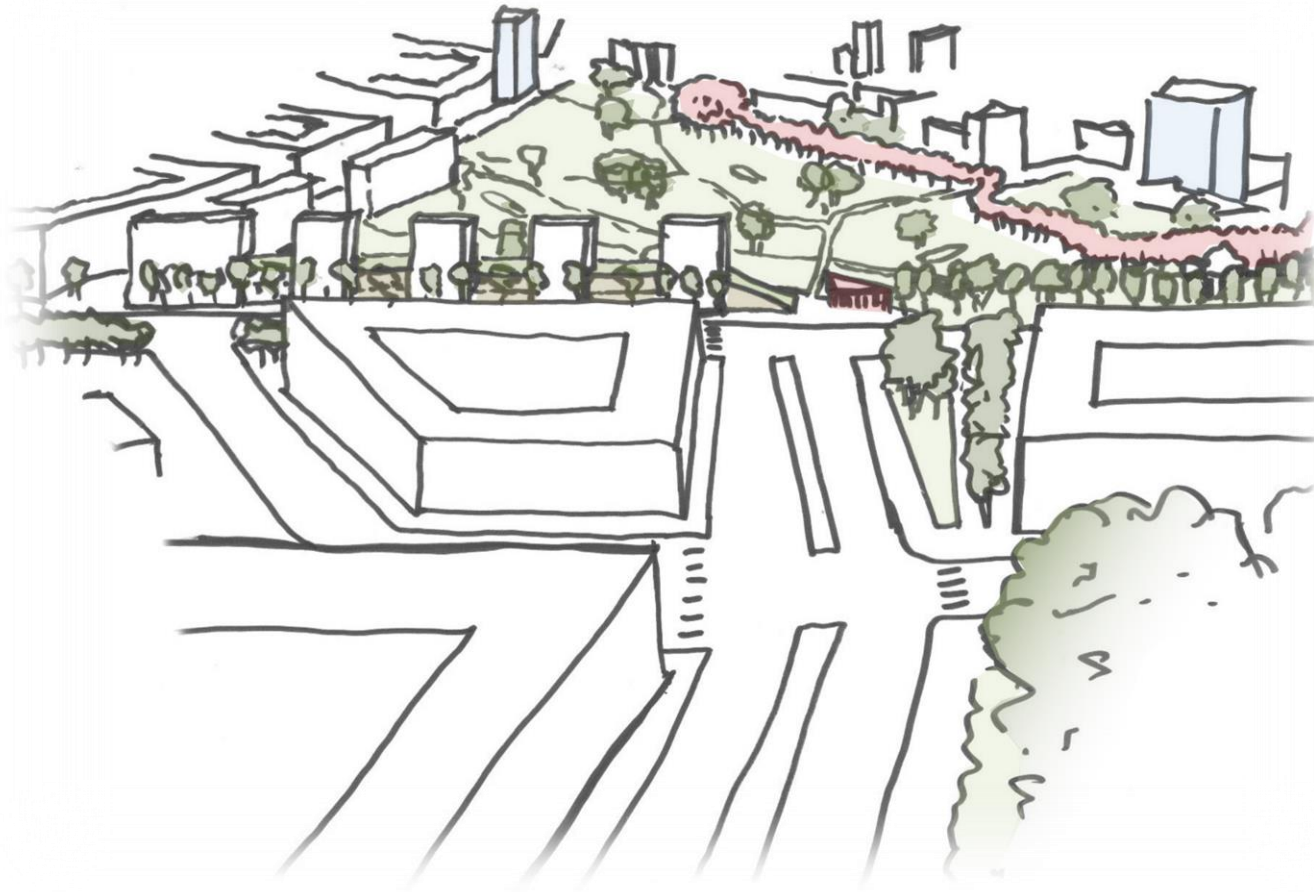
# LUPE 4: Vom Europaplatz in die Innenstadt

## Kurze Wege - die Haveringallee als grüne Fuge zum städtischen Europaplatz

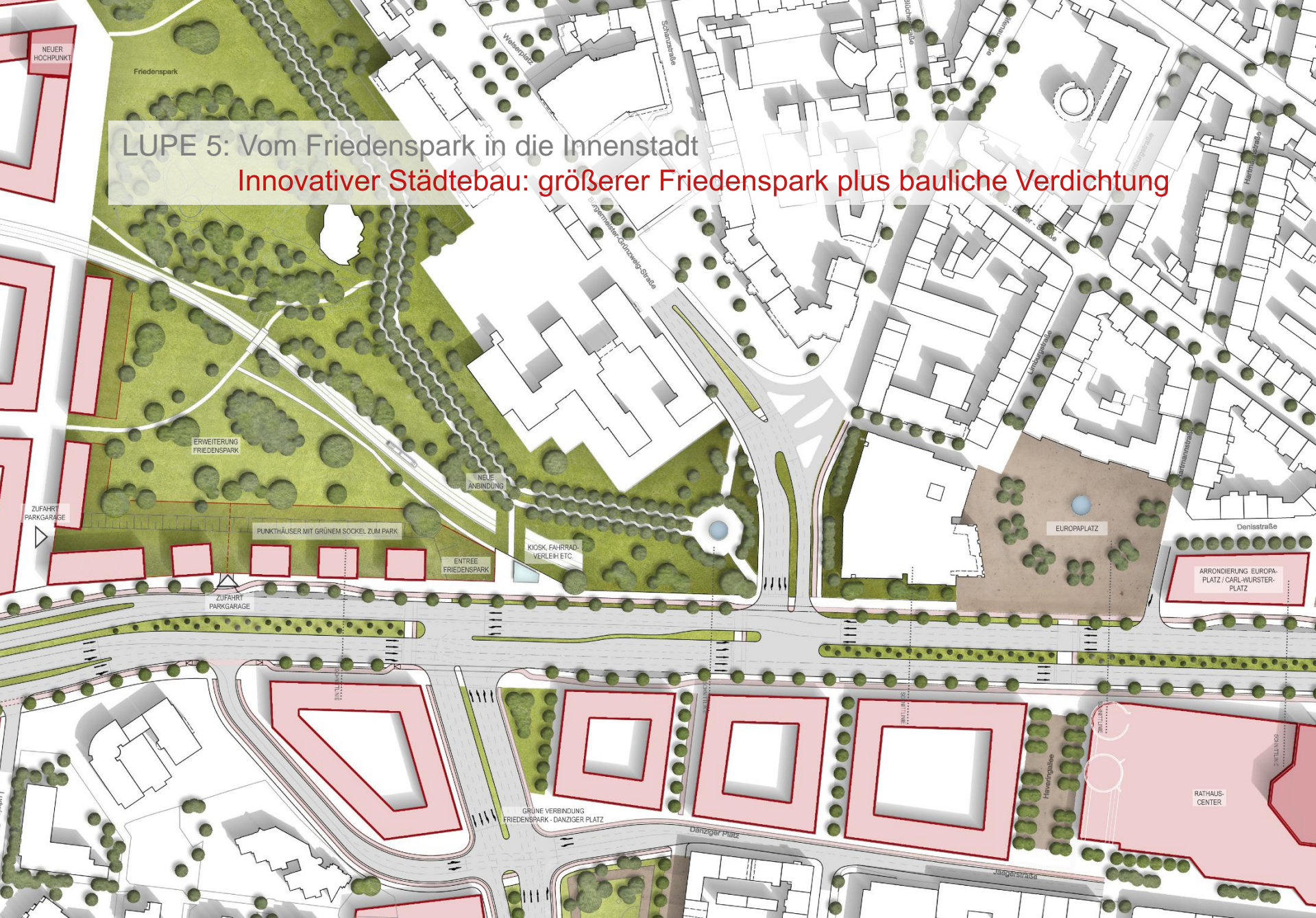


LUPE 5: Vom Friedenspark in die Innenstadt

Innovativer Städtebau: größerer Friedenspark plus bauliche Verdichtung

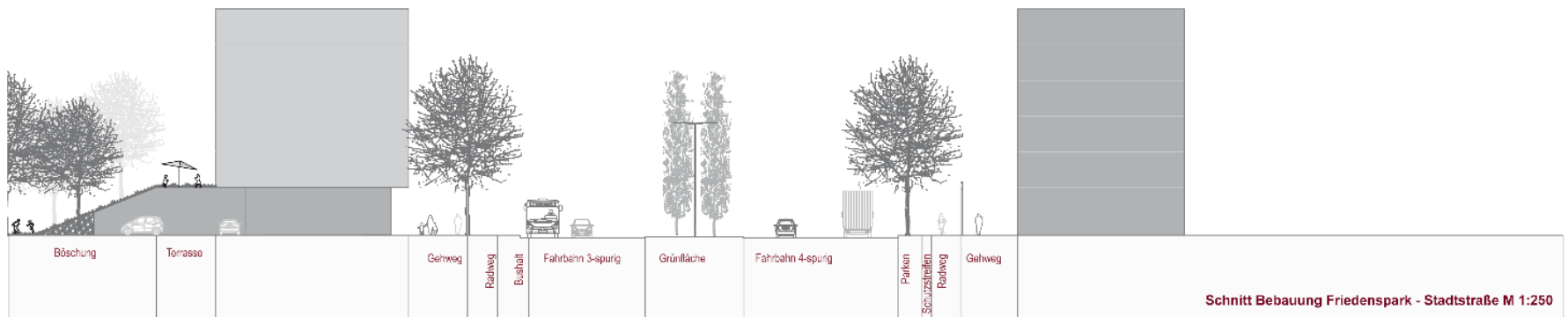
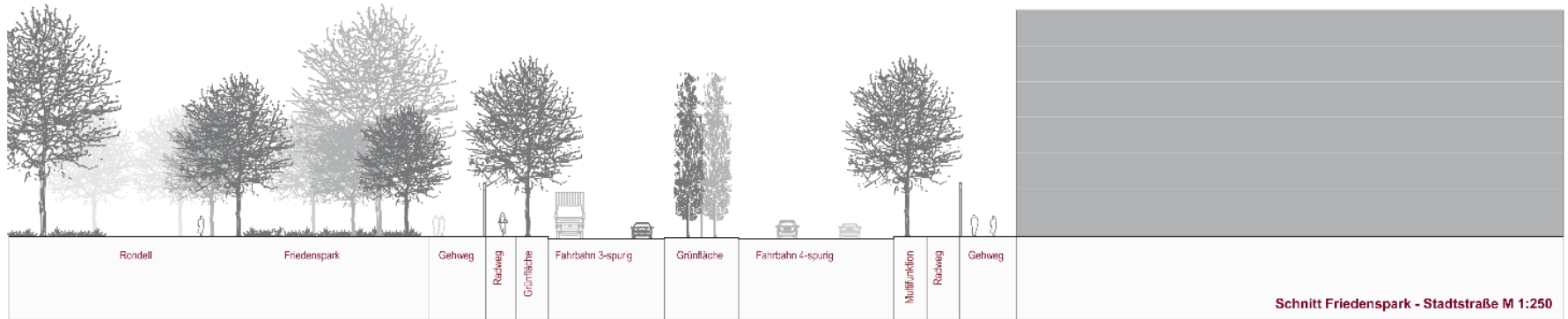


LUPE 5: Vom Friedenspark in die Innenstadt  
**Innovativer Städtebau: größerer Friedenspark plus bauliche Verdichtung**



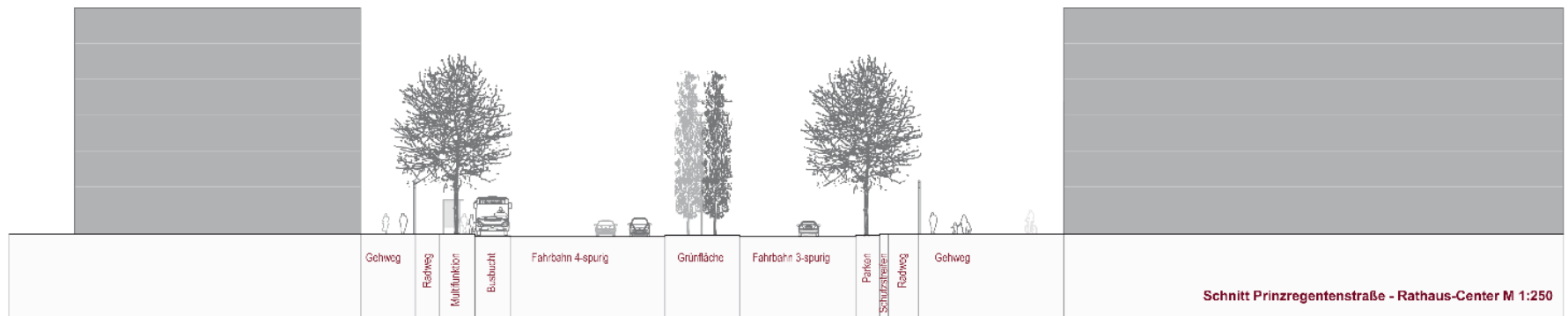
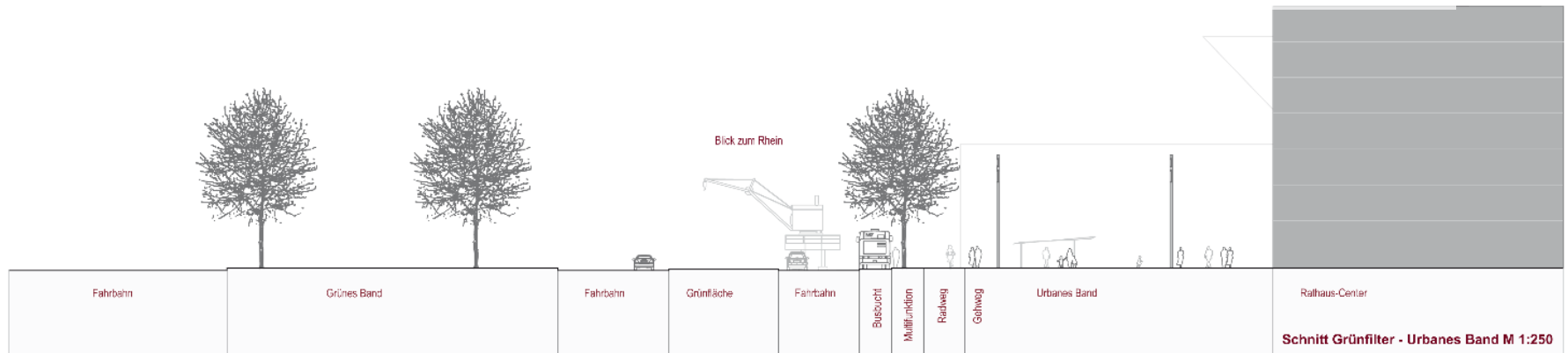
# FOKUS: Entlang der neuen Stadtstraße

## Die Stadtstraße führt als städtebauliche Achse an den Rhein




# FOKUS: Entlang der neuen Stadtstraße

## Die Stadtstraße führt als städtebauliche Achse an den Rhein



FOKUS: Entlang der neuen Stadtstraße

Die Stadtstraße führt als städtebauliche Achse an den Rhein



# REFERENZEN UND ATMOSPHÄREN

## Mit der neuen Stadtstraße an den Rhein



GROSSZÜGIGE NEBENFLÄCHEN



ANSCHLUSS ERWEITERUNG FRIEDENSPARK



RHYTHMISIERENDE MITTELINSEL

# REFERENZEN UND ATMOSPHÄREN

## Plätze und Parks als Trittsteine zu den Quartieren



URBANES BAND



STADTPLATZ - HALTESTELLE



HOMOGENE PLATZGESTALTUNG RHC SÜD



AUFENTHALT AN DER RHEINPROMENADE



# CITY WEST LUDWIGSHAFEN – ANGENEHME WEGE – GRÜNE PLÄTZE

Mit der neuen Stadtstraße an den Rhein - Plätze und Parks als Trittsteine zu den Quartieren

