

# Hochstraßen und Helmut-Kohl-Allee

Aktueller Planungsstand und  
Baustellenkoordination



1

Pressekonferenz  
Ludwigshafen am Rhein, 2. März 2026

**Ludwigshafen**  
Stadt am Rhein

# Gesamtpräsentation:

Fachvortrag zum Nordbrückenkopf und zur Baustellenkoordination

# August



3

Pressekonferenz  
Ludwigshafen am Rhein, 2. März 2026

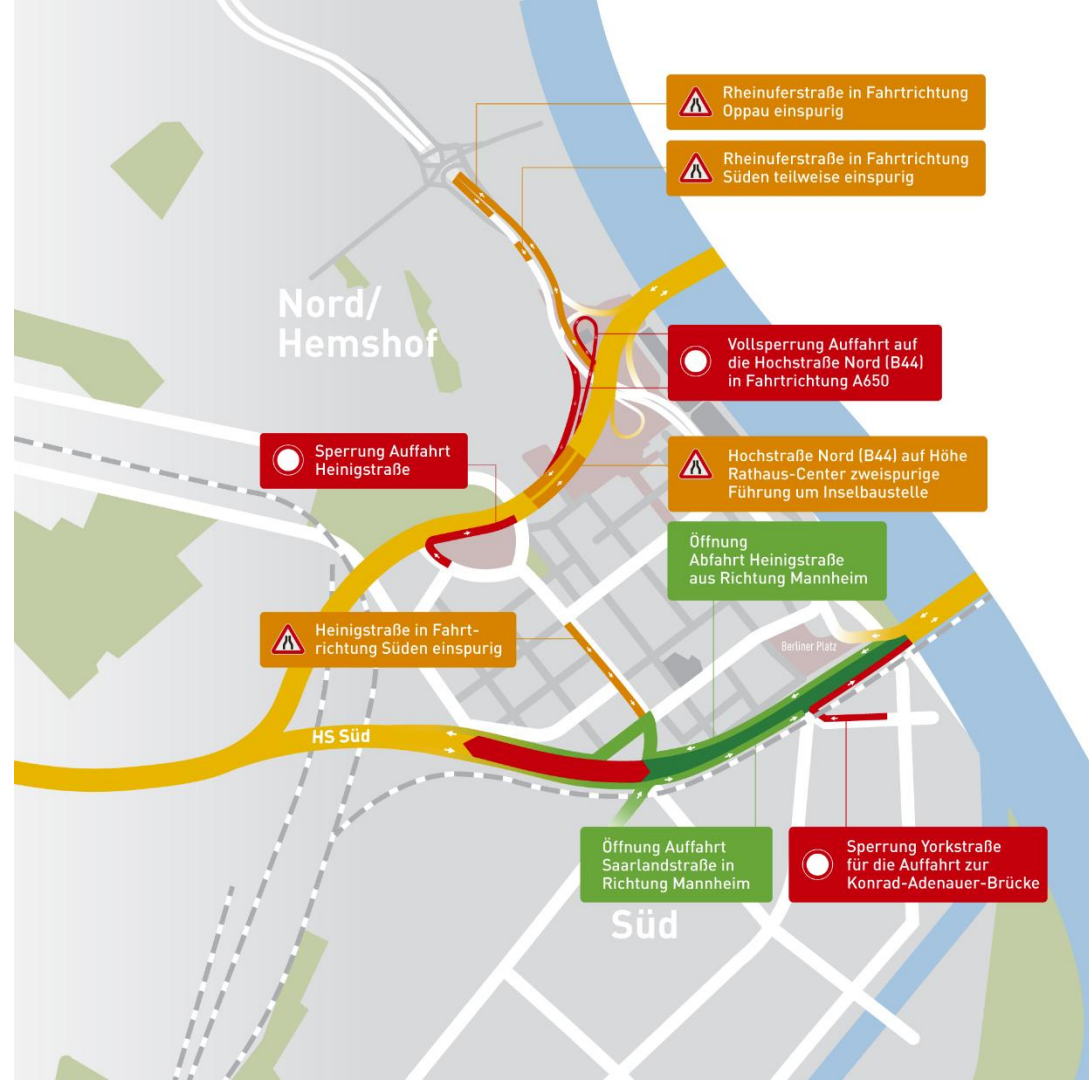
# April

- Dauerhafte Sperrung der Auffahrtsrampe Rheinuferstraße/ Hochstraße Nord (B44) in Fahrtrichtung Bad Dürkheim
- Sperrung des rechten Fahrstreifens der Rheinuferstraße in Fahrtrichtung Oppau
- Verkehrsfreigabe Lorientallee unter der Weißen Hochstraße
- Einspurige Verkehrsführung der Heinigstraße in Fahrtrichtung Süden



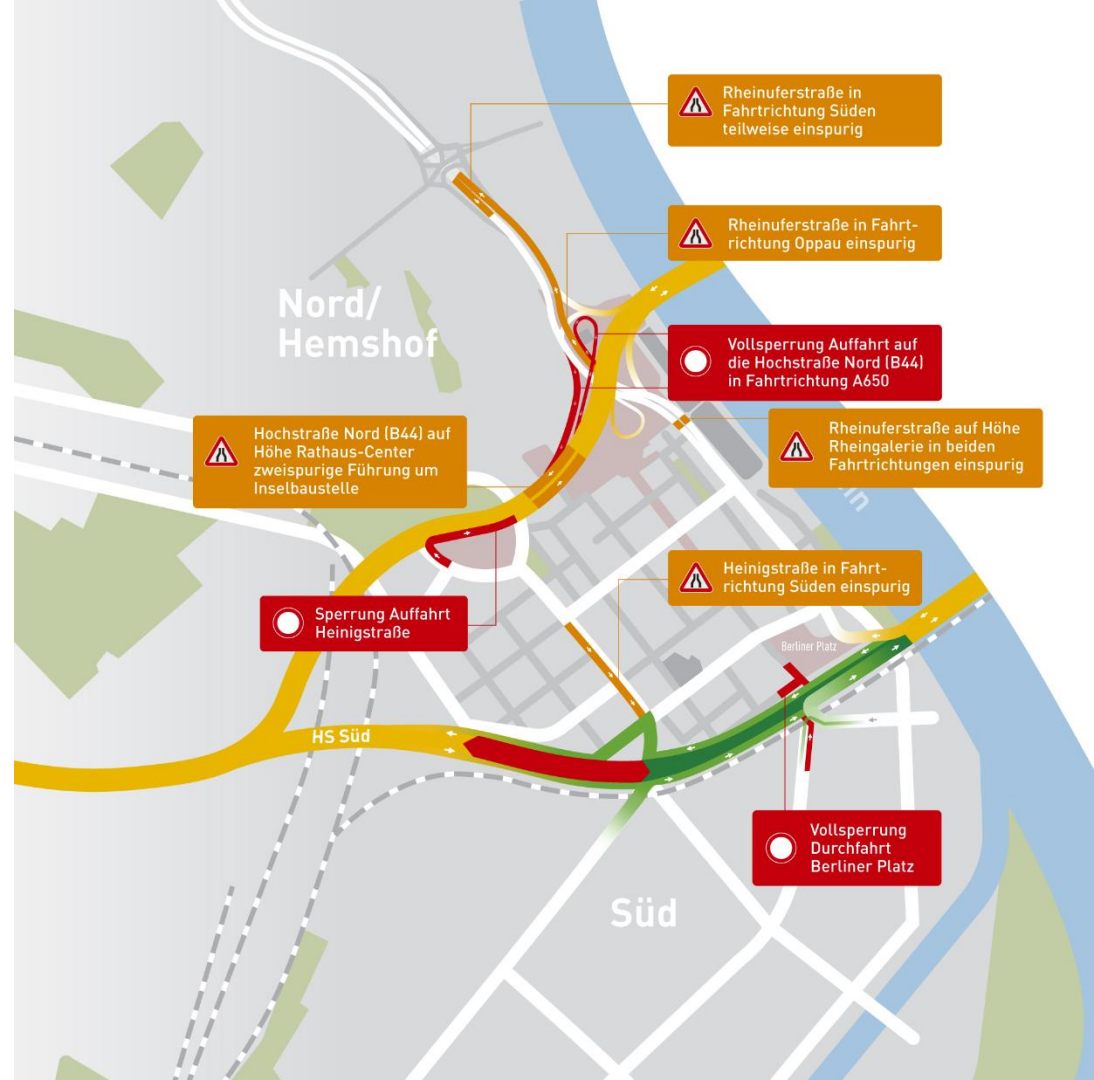
# Mai

- Fertigstellung der neuen Brücke – Öffnung erster Abschnitt der Hochstraße Süd (B37)
- Rheinuferstraße: Streckenweise einspurige Verkehrsführung in Fahrtrichtung Süden
- Sperrung der Auffahrt Hochstraße Nord (B44) von Oppau kommend für rund zwei Monate
- Hochstraße Nord (B44): Verschwenkung Inselbaustelle – je zwei Fahrspuren pro Richtung bleiben erhalten. Auffahrt Heinigstraße gesperrt
- Sperrung der Auffahrt zur Konrad-Adenauer-Brücke in Fahrtrichtung Mannheim. Die Auffahrt bleibt für den Fuß- und Radverkehr geöffnet.



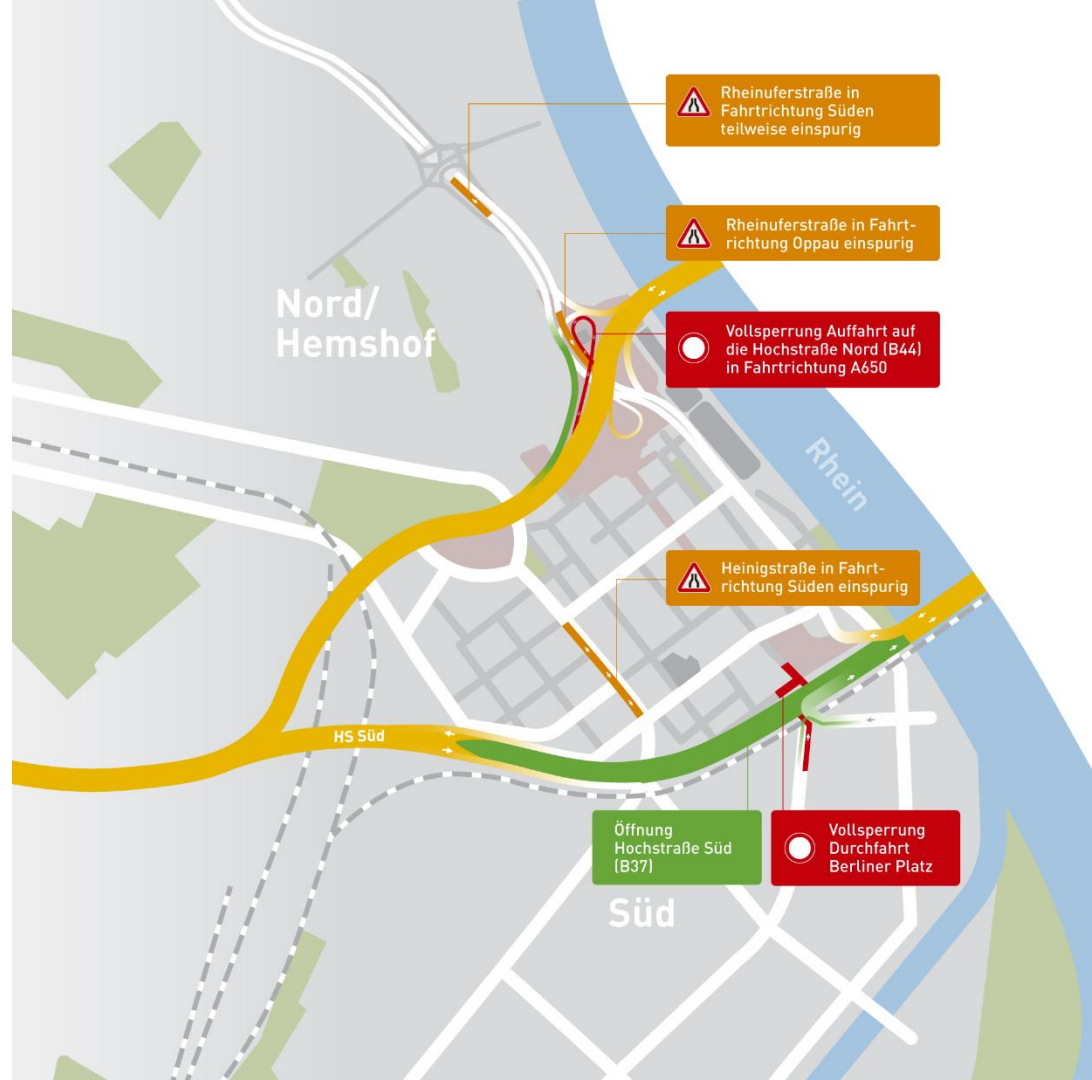
# Juni

- Sperrung der Durchfahrt zum Berliner Platz für den Bau der Bleichstraßenkurve
- Einspurige Verkehrsführung der Rheinuferstraße in beiden Fahrrichtungen: Anpassung der Ein- und Ausfahrten im nördlichen Bereich der Rhein-Galerie



# Juli

- Vollständige Verkehrsfreigabe Hochstraße Süd (B37)
- Auffahrt auf die Hochstraße Nord (B44) von Oppau kommend wieder befahrbar.





# Baustellenkoordination

Ziele der Stadtverwaltung:

- Erhalt und Modernisierung der städtischen Verkehrsinfrastruktur
- Sichere und gute Verbindungen für alle Verkehrsteilnehmenden

als Beitrag für einen starken Standort.

Planen und bauen im Dialog:

- Koordination der Baumaßnahmen am Nordbrückenkopf mit weiteren Arbeiten im Hauptstraßennetz.




# Weitere Baumaßnahmen

- **L523:** Sicherheit und Komfort durch Erneuerung der Asphaltoberfläche zwischen Bürgermeister-Trupp-Straße und A6
- **Kreuzung Sternstraße / Brunckstraße:** verbesserter Verkehrsfluss durch Einrichtung eines Linksabbiegestreifens
- **Rohrlachstraße:** Verbesserung der Infrastruktur durch Straßenausbau mit Radfahrstreifen und Baumpflanzungen zwischen Bürgermeister-Grünzweig-Straße und Goerdelerplatz
- **Frankenthaler Straße:** Verbesserung der Infrastruktur durch Leitungs- und Gleisbauarbeiten zwischen Bayreuther Straße und Rohrlachstraße
- **Mundenheimer Straße:** Verbesserung der Infrastruktur durch Straßenausbau inkl. Leitungsbau und Radfahrstreifen zwischen Adlerdamm und Von-Weber-Straße
- **Bundesstraße B9:** Verbesserung der Verkehrssicherheit zwischen Autobahn A65 und Bundesstraße B44 (Landesbetrieb Mobilität Rheinland-Pfalz)

# Weitere Baumaßnahmen



# Drei-Zonen-Konzept

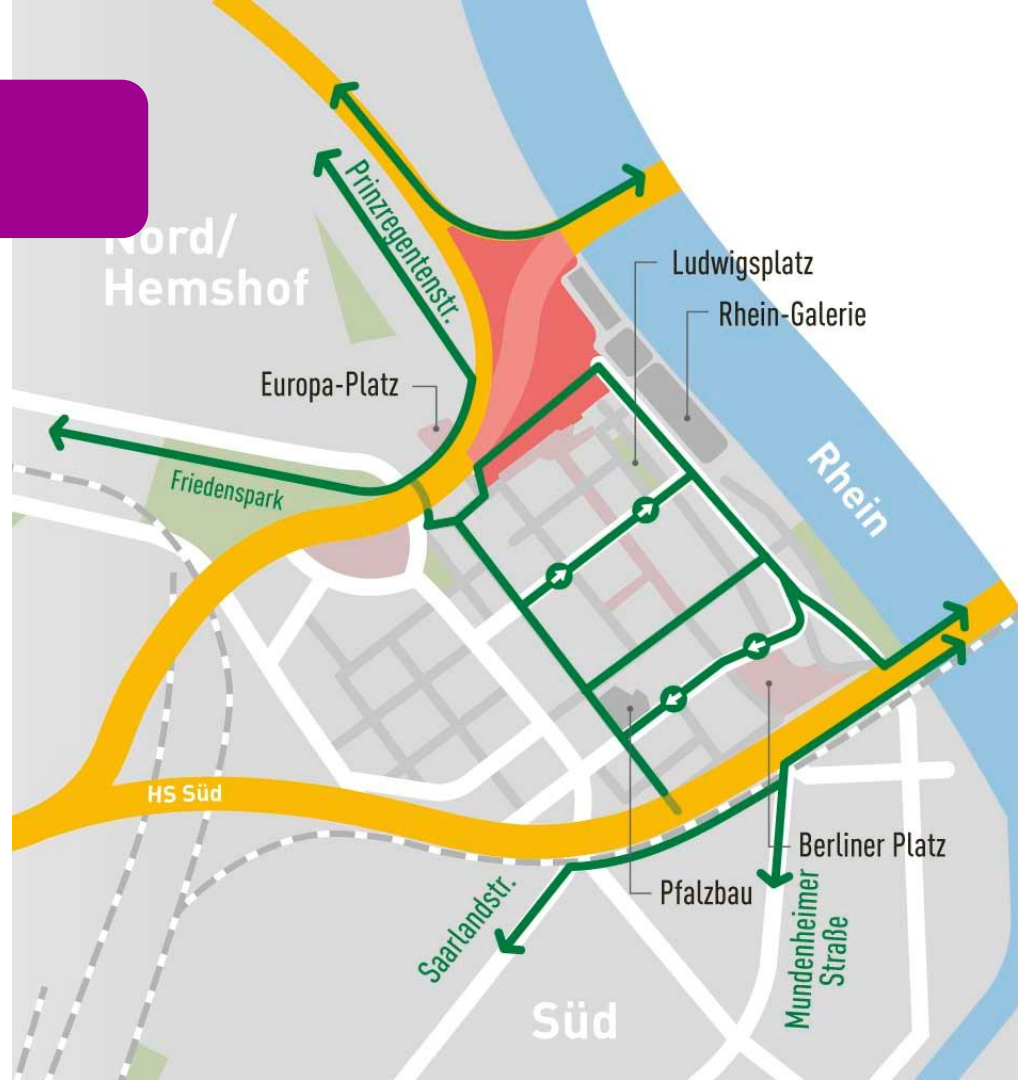
-  Überregionaler Verkehr wird auf dem Autobahnring um das Stadtgebiet herum geführt
  -  Pendler nutzen die B9 zur Umfahrung des Innenstadtbereiches
  -  Innenstadtbereich nur für ein- und ausfahrende Verkehre (Ziel- und Quellverkehr)
- Verkehrslenkung
  - Stärkung des ÖPNV und Radverkehrs



# Radverkehr

## Die Hauptrouten während der Bauzeit

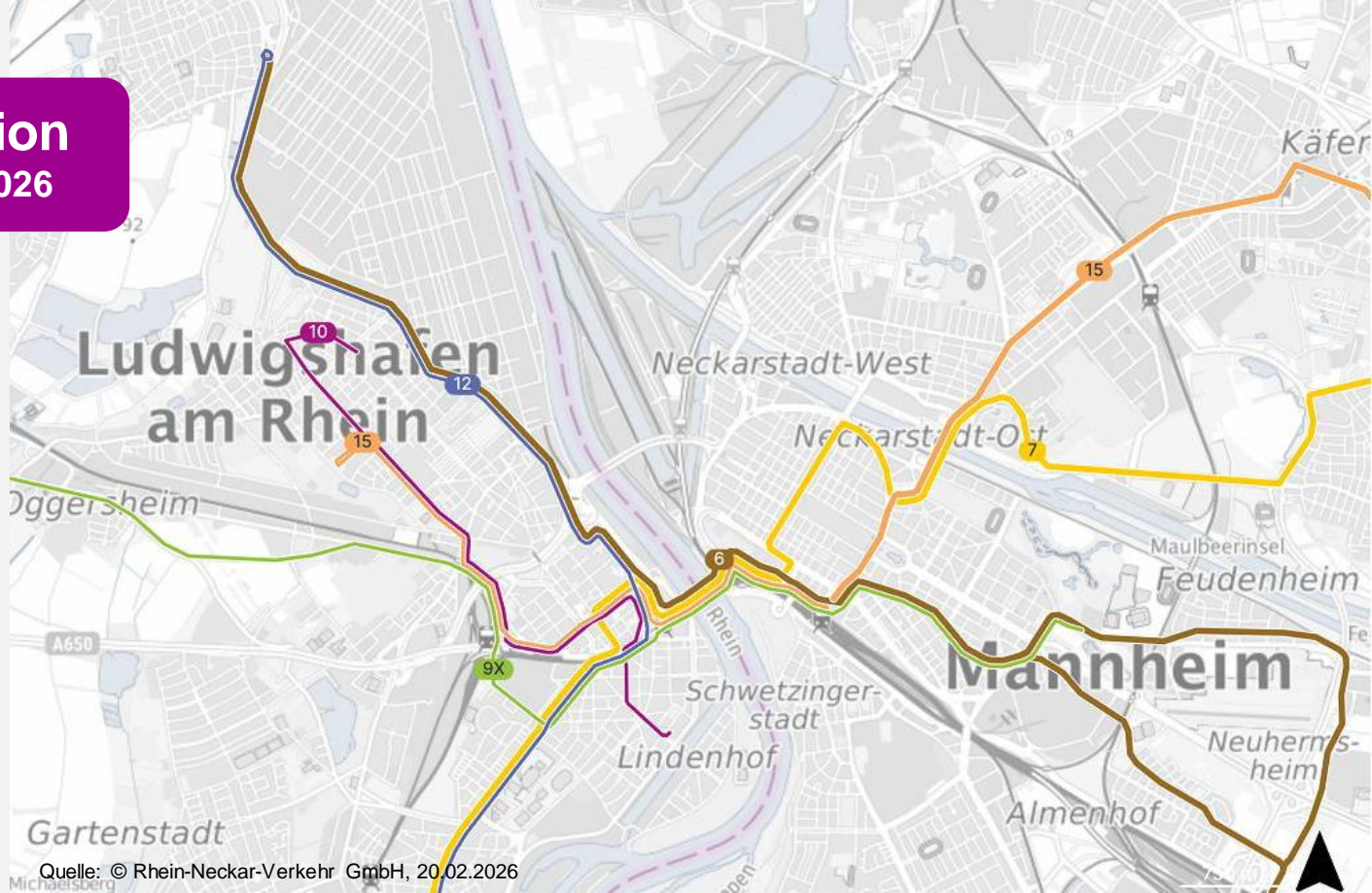
- Verbindung Innenstadt Richtung Süden über Rheinuferstraße
- West-Ost-Routen bleiben bestehen
- Radverbindung über Rettungstrasse
- Abfahrt Mannheim Richtung Oppau weiterhin nutzbar
- Radweg unter der Hochstraße Süd (B37): Abschnitt zwischen Konrad-Adenauer-Brücke und Heinigstraße fertig bis 2027



# Gesamtkonzeption Straßenbahn ab Juni 2026

Darstellung nur einbezogener  
veränderter/neuer Linien

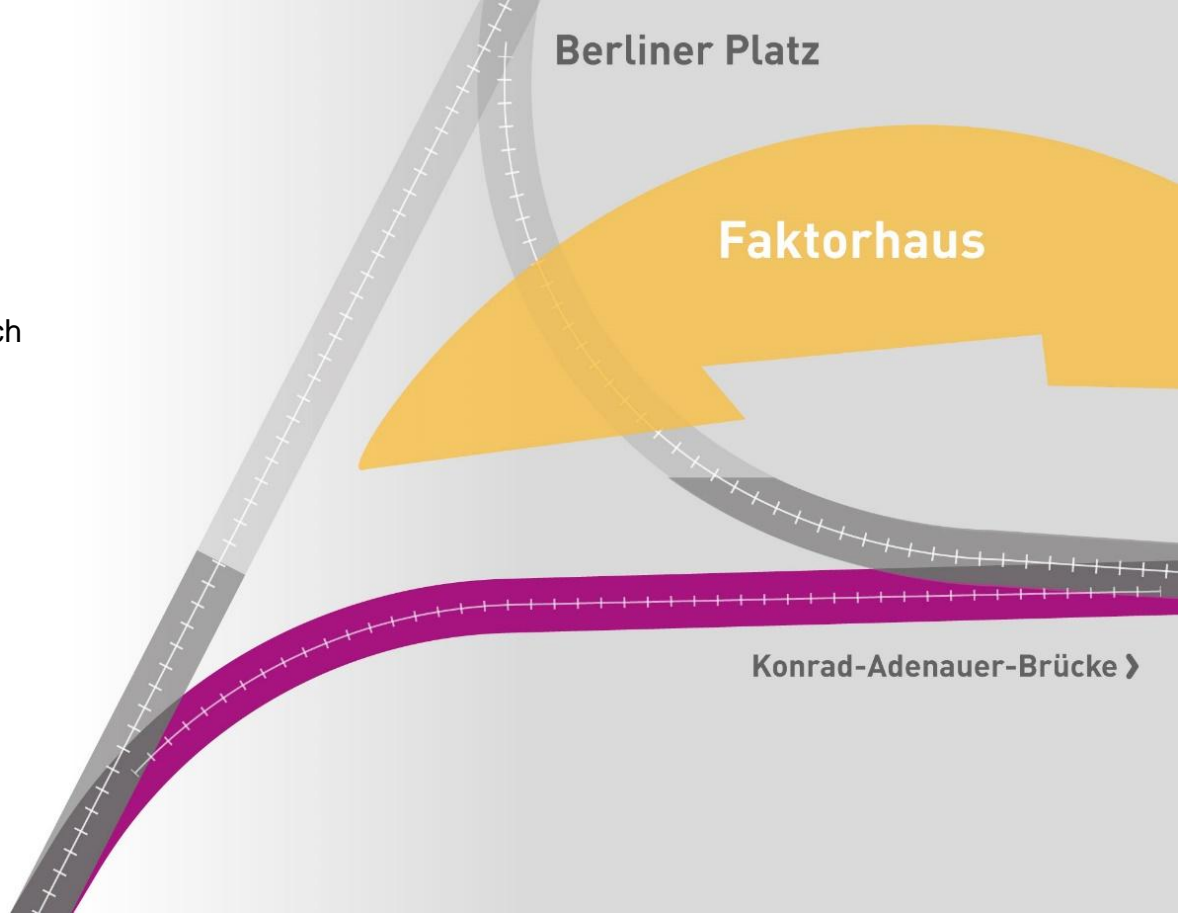
- Linie 6/6A
- Linie 7
- Linie 9X
- Linie 10
- neue HVZ-Linie 12
- Linie 15 inkl. Verlängerung  
in HVZ nach LU



Quelle: © Rhein-Neckar-Verkehr GmbH, 20.02.2026

# Bleichstraßen-Kurve

- Zusätzliche Straßenbahnangebote nach Fertigstellung der neuen „Bleichstraßen-Kurve“ ab August 2026



# Informiert sein – im Dialog bleiben

## Kommunikation rund um die Hochstraßen und die Helmut-Kohl-Allee



# Vielen Dank.